

INFORMAZIONI PERSONALI

- Nome
- Indirizzo
- Telefono
- mail
- Nazionalità
- Data di Nascita

GIANNATTASIO, PAOLA

[REDACTED]

[REDACTED]

paolagja@alice.it

[pec: paola.giannattasio@architettisalernopec.it](mailto:pec:paola.giannattasio@architettisalernopec.it)

Italiana

[REDACTED]

- Iscrizione in Albi Professionali

Ordine degli Architetti della Provincia di Salerno;
1993 - n. 1029

- Settore di Specializzazione

Professore Associato in Progettazione e Pianificazione Urbanistica Territoriale
ICAR 20/21 - Abilitata 2012

Nomina componente Commissione Tecnica di Verifica dell'Impatto Ambientale
VIA e VAS - Ministero dell'Ambiente e della Tutela del Territorio e del Mare
2015 -2017

Nomina presidente dell'ACCENTO, Associazione culturale e social e con sede in Salerno
2016
Consulente per gli aspetti organizzativi, espositivi e di comunicazione di marketing territoriale
con la NOTABENE s.r.l. di Roberto Negrini con sede in Milano
2017-2018

CAPACITÀ E COMPETENZE

PERSONALI

Acquisite nel corso della vita e della carriera ma non necessariamente riconosciute da certificati e diplomi ufficiali

• Madre Lingua

ITALIANO

• Altre Lingue

INGLESE

• Capacità di Lettura

BUONA

• Capacità di scrittura

• Capacità di espressione orale

• Capacità e competenze relazionali

Vivere e lavorare con altre persone, in ambiente multiculturale, occupando posti in cui la comunicazione è importante e in situazioni in cui è essenziale lavorare in squadra (ad es. cultura e sport), ecc.

Ottima Capacità di lavorare in team acquisita sia in ambito universitario che nella attività professionale attraverso strumenti di concorsi nazionali ed internazionali, e un continuo confronto culturale ed Interdisciplinare.

• Capacità e competenze organizzative

Ad es. coordinamento e amministrazione di persone, progetti, bilanci; sul posto di lavoro, in attività di volontariato (ad es. cultura e sport), a casa, ecc.

Attività di ricerca svolta in diverse facoltà italiane (Reggio Calabria, Salerno, Napoli) ed estere (Barcellona);

attività organizzativa seminariale e congressuale in sedi universitarie, Giornate di Studi, INU, Istituto Nazionale di Urbanistica, Tavoli Nazionali 'Contratti di Fiume', Forum Internazionali, Convegni Internazionali, Workshop Nazionali di Progettazione Urbanistica Seminari di Studi e di ricerca; dal 1997 al 2014,

• Capacità e competenze tecniche

Con computer, attrezzature specifiche, macchinari, ecc.

Discreta conoscenza dei principali softwares per l'utilizzo tecnico, grafico, disegno, oltre che per la gestione dei testi;

Rappresentazione Grafiche di tavole di piano ed urbanistiche a qualsiasi scala di rappresentazione;

• Descrizione della struttura tecnica ed organizzativa dello studio professionale

Lo studio opera in Via Matteo Ripa n. 5 a Salerno; la struttura tecnica in termini di risorse umane si avvale di numerose figure professionali, come liberi professionisti freelance (architetti, ingegneri, geologi, grafici, geometri, economisti, avvocati amministrativisti, ecc.) per la progettazione architettonica, impiantistica e strutturale, per la rappresentazione grafica, la computazione e contabilità dei lavori e direzione dei lavori.

La struttura tecnica in termini di risorse software e hardware, dispone di numerose attrezzature:

- 3 stazioni workstation;
- 1 stampante laser a colori HP formato A4/A3/A2;
- 1 plotter laser a colori per grandi formati;
- 4 Notes book;
- relative licenze office, cad, ecc.

• Altre capacità e competenze a carattere scientifico

Redattrice di 4 monografie a carattere urbanistico ed ambientale con case editrici scientifiche e di scritti, paper, a carattere scientifico in convegni, seminari, workshop, e forum internazionali.

ESPERIENZE LAVORATIVE COME ASSOCIATO DELLO STUDIO GIANNATTASIO & ASSOCIATI

- **Date**
dal 1994 al 2020
 - 1994-2012 Componente dello Studio professionale Associato "Giovanni Giannattasio & Associati", legale rappresentante prof. Arch. Giovanni Giannattasio, con sede a Salerno in via Roma n. 61, Partita IVA 03127750655;
 - 2003-2012 Legale rappresentate dello Studio professionale Associato "Paola Giannattasio & Associati" (già "Giovanni Giannattasio & Associati"), con sede a Salerno in via Roma n. 61, Partita IVA 03127750655;
 - 2012-2020 Componente dello Studio professionale Associato "Giannattasio & Associati", legale rappresentante Arch. Monica Giannattasio, con sede a Salerno in via Matteo Ripa n. 5, Partita IVA 03127750655;

- **Date**
dal 1991 al 2020
 - 1991-1995, **Salerno (SA)**, "Piano per gli interventi di manutenzione e di rinnovo degli spazi pubblici delle cortine edilizie - Piano del Colore" - Progetto preliminare. Incarico conferito al prof. Arch. Giovanni Giannattasio
Committente: Comune di Salerno (Sa)

- **Committenti**
Comuni, Enti, Ministeri,
Camera di Commercio
Union Regionale
 - 1995-1997, **Salerno (SA)**, Unione Regionale delle Camere di Commercio Industria e Artigianato ed Agricoltura della Campania, "Analisi per la elaborazione del Progetto di razionalizzazione territoriale dell'Apparato Artigiano di Salerno".
Progetto preliminare
Incarico conferito al prof. Arch. Giovanni Giannattasio
Committente: Unione Regionale delle Camere di Commercio
 - 1996-2003, **Eboli (SA)**, Asl2, Piano poliennale di ristrutturazione e ammodernamento del patrimonio sanitario pubblico - RT. 20 - L. 67/88, progetto di residenza sanitaria assistenziale in località Acquarita.
Progetto di massima, progetto esecutivo e direzione dei lavori;
Incarico conferito al prof. Arch. Giovanni Giannattasio
Committente: Asl Salerno 2
 - 1996, **Eboli (SA)**, Asl2, Piano Poliennale di ristrutturazione e ammodernamento del patrimonio sanitario pubblico, progetto di un poliambulatorio ART. 20 - L. 67/88
Progetto di massima ed esecutivo.
Incarico conferito al prof. Arch. Giovanni Giannattasio
Committente: Asl Salerno 2
 - 1996-2000, **Marano Marchesato (CS)**, Progetto di una piazza e parcheggi nel centro abitato.
Progetto definitivo, esecutivo e direzione dei lavori Incarico conferito al prof. Arch. Giovanni Giannattasio
Committente: Comune di Marano Marchesato (CS)
 - 1996-2000, **Cosenza (CS)**, Piano Urban - Progetto di recupero dell'area e della stazione nell'ex area ferroviaria nel centro urbano.
Incarico: Progetto esecutivo e direzione dei lavori
Incarico conferito al prof. Arch. Giovanni Giannattasio e all'Arch. Alessandra Zini
Committente: Comune di Cosenza (CS).
 - 1997-2000, **Salerno (SA)**, Progetto di sistemazione di una piazza nella frazione alta del Comune di Salerno in località Giovi Bottiglieri,
Progetto definitivo, esecutivo e direzione dei lavori

Incarico conferito al prof. Arch. Giovanni Giannattasio
Committente: Comune di Salerno (Sa)

1997-2000, **Reggio Calabria (RC)**, Progettazione di un Piano Particolareggiato per la realizzazione di un Parco Urbano, nella Piana di Arghillà, Reggio Calabria, progettista dell'inserimento urbanistico ed ambientale, esito di concorso **vincitore internazionale**, Consorzio Wecco, realizzato e di pubblicato in Ecolandia: gioco e complessità, a cura di Manlio Vendittelli, Collana OASI, Dipartimento di Progettazione per la città, il paesaggio e il territorio dell'Università Mediterranea di Reggio Calabria, Franco Angeli Editore, 2014;

1998, **Bellizzi (SA)**, Intervento di progettazione architettonica di un complesso residenziale privato (54 alloggi). Progetto preliminare e definitivo.
Incarico conferito al prof. Arch. Giovanni Giannattasio
Committente: Famiglia Centola ed Impresa Gennaro Lanzetta

1999, **Salerno (SA)**, Progetto Preliminare e Studio di fattibilità economico-finanziaria per il Recupero del Campo Sportivo "Donato Vestuti", inserito nel Piano Triennale del Comune, Art.37/bis della Legge n. 109/1994 e s.m.e.l.
Progetto preliminare
Incarico conferito al prof. Arch. Giovanni Giannattasio
Committente: Consorzio di Imprese "Donato Vestuti"

1999, **Reggio Calabria (RC)**, Progetto di Ricerca presso il Dipartimento di Pianificazione ed Urbanistica ad indirizzo Ambientale, Facoltà di Architettura di Reggio Calabria in "Evoluzione della Legislazione Urbanistica Italiana", progetto Alfa, in Cooperazione Internazionale con i Paesi dell'America Latina, sede Facoltà di Architettura ed Urbanistica di Catalogna, Barcellona, con il Dipartimento di Pianificazione Urbanistica ed Ambientale dell'Università di Reggio Calabria, Facoltà di Architettura corso di Laurea in Urbanistica;

1999-2000, **Ceraso (SA)**, Progetto di Riqualificazione e Recupero dei Nuclei Storici di Ceraso, Santa Barbara e Massascusa.
Progetto preliminare, definitivo ed esecutivo;
Incarico conferito al prof. Arch. Giovanni Giannattasio
Committente: Comune di Ceraso (SA)

1999-2000, **Rende (CS)**, Progetto di un Centro di cultura mediterranea
Progetto di massima
Incarico conferito al prof. Arch. Giovanni Giannattasio
Committente: Comune di Rende (CS)

2002-2003 **Salerno (SA)**, Intervento di recupero ed adeguamento tecnologico del Campo Sportivo Donato Vestuti, proposta di Project Financing ai sensi dell'art. 37/bis della Legge n.109/1994 e s.m. - Progetto preliminare
Incarico conferito a Giovanni Giannattasio & Associati (capogruppo prof. arch. Giovanni Giannattasio)
Committente: società *Europrogetti & Finanza* s.r.l. di Roma;

2003, **Serre (SA)**, Progettazione di un Parco urbano e riqualificazione urbanistica ambientale in Via Tempone/Siepegrande SS.19 - componente di un gruppo di progettazione (Del. G.C. n. 94 del 25/02/2003, Determina di incarico n.84/2003).
Progetto preliminare e definitivo
Incarico: Architetti Monica Giannattasio e Tiziana Saccone
Consulente per l'Urbanistica: prof. arch. Giovanni Giannattasio
Committente: Comune di Serre (Sa)

2003, **Serre (SA)**, Intervento di realizzazione di una Piazza, Parcheggio e Mercato coperto in Via Tempone/Siepegrande - determina n. 301/UTC del 29/07/2003 -
Progetto preliminare, definitivo ed esecutivo;
Incarico conferito agli Architetti Paola e Monica Giannattasio
Committente: Comune di Serre (Sa);

ESPERIENZE LAVORATIVE COME PROFESSIONISTA SINGOLO

• Libero Professionista

- ✓ progettista di PUC, VIA, VAS, PIP
- ✓ CT c/o Tribunali
- ✓ esperto in progetti relativi alla pianificazione urbanistica territoriale a valenza ambientale

• Date

Dal 11.04.2018 al 31.03.2019

Dal 02.04.2019 al 31.07.2019

Dal 25.07.2018 al 25.10.2018

Proroga dal 26.10.2019 al 10.01.2019

- ✓ Responsabile dell'Area Urbanistica – Edilizia del Comune di Pimonte (NA)
- ✓ Responsabile dell'Area di Pianificazione Urbanistica E Programmazione di Sviluppo Locale – Comune di Pimonte (NA).
- ✓ Contratto dal 11.04.2018 al 31.12.2019.

• Date

2019-2020

- ✓ Responsabile dell'Ufficio Tecnico Comunale di Bracigliano (SA)
SUE – SUAP: Urbanistica, Edilizia, Condono, Ambiente, Lavori Pubblici, Cimitero, Patrimonio.
Contratto dal 02.09.2019 al 31.12.2019
dal 02.01.2020 al 28.02.2020, dal 02.03.2020 al 16.07.2020

2019, **Bracigliano (SA)**, in qualità di progettista per l'U.T.C.

Partecipazione al bando pubblico GAL TERRA È VITA, PSR - Comune di Bracigliano, Regione Campania, Misura 7, Sottomisura 7.5, Tipologia d'intervento 7.5.1 "Sostegno ed investimenti di fruizione e pubblica in infrastrutture ricreative e turistiche su piccola scala" - Progetto vincitore;

2020, **Bracigliano (SA)**, in qualità di RUP per il Gruppo di progettazione coordinato dall'Ing. Antonio Masturzo.

Partecipazione al Bando pubblico relativo alla selezione interventi finalizzati alla riqualificazione e valorizzazione turistico, storico, culturale delle Regioni Basilicata, Calabria, Campania, Puglia, Sicilia. Patrimonio, Creatività, Comunicazione: "Valorizzazione turistica di un territorio rurale" - Progetto esecutivo
MIBACT C-PON Cultura e Sviluppo - FESR 2014-2020 – FSC 2014-2020

ESPERIENZE LAVORATIVE COME PROFESSIONISTA SINGOLO

• Date
2020-2023

✓ Responsabile dell'Ufficio Tecnico Comunale di Bracigliano (SA)
SUE – SUAP: Urbanistica, Edilizia, Condono, Ambiente, Lavori Pubblici,
Cimitero, Patrimonio

dal 02.01.2020 al 30.06.2023 (in corso)

• Date

Dal 02.01.2020 al 28.02.2020
Dal 02.03.2020 al 16.07.2020
Dal 04.01.2021 al 20.06.2022
Dal 01.07.2022 al 31.12.2022
Dal 02.01.2023 al 30.06.2023
(in scadenza)

ATTIVITA' DI RICERCA E CONSULENZA

2005 Progetto di Ricerca: La programmazione urbanistica ed ambientale: strumenti e metodi, Il recupero della ferrovia dismessa nel Parco Nazionale del Cilento e Vallo di Diano, Lagonegro, Sicignano', presso il Dipartimento di Progettazione Urbana della Facoltà di Ingegneria, Politecnico di Napoli, Università degli Studi di Napoli 'Federico II';

2007 Progetto di Ricerca: 'L'architettura dei Paesaggi Urbani', presso il Dipartimento di Progettazione Urbana, Facoltà di Ingegneria, Politecnico di Napoli, Università degli studi di Napoli, 'Federico II';

• **Attività di Ricerca**

• **Date**

2004-2019

• **Attività di Consulenza
Urbanistica ed Ambientale**

2004-2007, NAPOLI, Regione Campania, Consulente per la prestazione specialistica finalizzata alla VIA e Vas per progetti di installazione delle reti di telecomunicazione mobili (TIM);

2006-2008, Giffoni Sei Casali (SA), Consulente per la prestazione specialistica in materia urbanistica ed ambientale a supporto degli uffici competenti presso l'amministrazione comunale;

2011-2012, Roscigno (SA), Componente della Commissione paesaggistica presso il comune di Roscigno in qualità di esperto in materia Urbanistica e Ambientale;

2015-2017, Roma (RO), Selezionata come componente della Commissione Tecnica di Verifica dell'Impatto Ambientale - VIA e VAS presso il Ministero dell'Ambiente e della Tutela del Territorio e del Mare.

2018-2019, incarico ex art. 110 comma 2 del D.lgs. 267/2000, Comune di Conca dei Marini (SA), definizione n. 13 pratiche edilizie con eventuale rilascio di titolo edilizio;

• **Date**

1997-2020

• **Attività di Progettazione
Urbanistica come componente di
un gruppo di lavoro**

1997-2000, Reggio Calabria (RC), Progettazione del Piano Particolareggiato nella piana di Arghillà, Reggio Calabria, esito di concorso vincitore internazionale, Consorzio Weco;

1999, Ceraso (Sa), Componente di un gruppo di progettazione coordinato dal prof. Arch. Giovanni Giannattasio per la redazione del piano di recupero e di riqualificazione dei nuclei storici di Ceraso, Santa Barbara, Massascusa;

1991-2003, Componente di un gruppo di progettazione coordinato dal prof. Arch. Giovanni Giannattasio per la redazione dei piani urbanisti di: Baronissi, Ortanova, Olevano sul Tusciano;

• **Date**

2007-2020

2007, Polla (SA), redattrice di un progetto di variante di un PIP (piano di insediamento produttivo), variante di un'Area PIP e VAS, in località S. Antuono di Polla - Inserimento piattaforma logistica dell'IKEA;

• Attività di Progettazione
Urbanistica come titolare
PUC, VAS, RUEC, N.T.A.
(ai sensi della Legge Regionale 16/2004)

2007-2014, **Comune di Polla (SA), Parco Nazionale del Cilento e Vallo di Diano**, redattrice del P.U.C. (piano urbanistico comunale), della VAS e del RUEC;

2008-2017, **Comune di Futani (SA), Parco Nazionale del Cilento**, redattrice del P.U.C. (piano urbanistico comunale), della VAS e del RUEC, il piano fu adottato con D.G. n. del 08/08/2012;

2008-2020, **Comune di Furore (SA), Penisola Amalfitana**, redattrice del P.U.C., adottato il progetto preliminare nel 2016, della VAS e del RUEC (in corso di redazione);

2014-2016, **Comune di Furore (SA), Penisola Amalfitana**, Studio di Fattibilità urbanistica ed ambientale: collegamento con il Fiordo di Furore mediante vettore meccanico, in qualità di consulente per gli aspetti urbanistici territoriali ed ambientali, redattrice della 'relazione di fattibilità urbanistica ed ambientale';

• Date
2011-2014

• Redattrice della Fattibilità
Ambientale e per alcuni lavori
componente di un gruppo di
progettazione:

2011, **L'Aquila (AQ)**, Appalto pubblico per servizi di ingegneria e architettura relativi alla progettazione definitiva generale (criterio dell'offerta economicamente più vantaggiosa) sul tema: "Lavori di ripristino dei danni a seguito del sisma del 06.04.09 al Palazzo Camponeschi, sede della Facoltà di Lettere dell'Università dell'Aquila"; in qualità di consulente urbanistico ed ambientale per la redazione di una proposta migliorativa a livello definitivo, progettazione definitiva, esecutiva ed esecuzione dei lavori (progetto vincitore);

2014, **Salerno (SA)**, "Riqualificazione Urbana di Piazza Vittorio Veneto, sistemazione piazza e parcheggi", in qualità di componente del gruppo di progettazione e consulente per gli aspetti urbanistici ed ambientali.
Soggetto Proponente DERIBLOK S.r.l.

2014, **Salerno (SA)**, "Riqualificazione Urbana di Piazza Mazzini, sistemazione piazza e parcheggio, *realizzazione e gestione parcheggio pluripiano interrato*", in qualità di componente del gruppo di progettazione e consulente per gli aspetti urbanistici ed ambientali.
Soggetto proponente DERIBLOK S.r.l.,

PARTECIPAZIONE A CONCORSI DI IDEE

- * Date**
2005-2014
- * Concorsi nazionali ed internazionali**
- 1995, Madrid (SPAGNA)**, Concorso internazionale di idee per "L'ampliamento e ristrutturazione del Museo del Prado", in qualità di componente di un gruppo di progettazione costituito dal prof. Arch. Giovanni Giannattasio (Capogruppo), prof. arch. Fulvio Irace, arch. Paolo Ferraioli, arch. Stefania Frasca, arch. Stefania Zini, arch. Francesco Mauro, arch. Remo Romano, arch. Francesco Di Santo, arch. Paola Giannattasio, arch. Monica Giannattasio.
- 1997-1998, Salerno (SA)**, Concorso internazionale di idee "Edifici Mondo: concorso per il recupero del Centro Antico di Salerno", in qualità di componente di un gruppo di progettazione con il prof. Arch. Carlo Aymonino (Capogruppo), prof. Arch. Giovanni Giannattasio, arch. Monica Giannattasio, Arch. Emilio Maiorino, Arch. Maurizio Di Fruscia, Arch. Marino Borrelli.
1° fase: progetto preliminare selezionato
2° fase: 4° progetto selezionato e menzionato
- 1998, Bari (BA)**, Concorso internazionale di idee per "la nuova sede municipale nell'area dell'ex gasometro e rivisitazione urbana della zona circostante", in qualità di componente di un gruppo di progettazione costituito dal prof. Arch. Giovanni Giannattasio (Capogruppo), arch. Monica Giannattasio ed altri.
- 2005, Salerno (SA)**, concorso per l'Intervento di Intervento di "Sistemazione di piazza Vittorio Veneto: piazza e parcheggi", proposta di Project Financing ai sensi dell'art. 37/bis della Legge n. 109/1994 e s.m.e.i., in qualità di componente di un gruppo di progettazione e consulente per gli aspetti urbanistici ed ambientali per la redazione di un progetto preliminare.
Gruppo di progettazione costituito da arch. Monica Giannattasio (Capogruppo) arch. Paola Giannattasio, arch. Laura Rossomando, arch. Stefania Amos.
Consulenti: prof. Arch. Carlo Aymonino avv. Fabrizio Murino, dott. Roberto Attianese, Geol. dott. Angelo Di Rosario, Geol. dott. Giovanni Di Maio.
Soggetto Proponente: Società "Ing. Orfeo Mazzitelli S.p.a." di Bari
- 2005, Salerno (SA)**, concorso per l'Intervento di Intervento di "Sistemazione di piazza Amendola: piazza e parcheggi", proposta di Project Financing ai sensi dell'art. 37/bis della Legge n. 109/1994 e s.m.e.i., in qualità di componente di un gruppo di progettazione e consulente per gli aspetti urbanistici ed ambientali per la redazione di un progetto preliminare (**1° Classificato**).
Gruppo di progettazione costituito da arch. Monica Giannattasio (Capogruppo) arch. Paola Giannattasio, arch. Laura Rossomando, arch. Stefania Amos.
Consulenti: prof. Arch. Carlo Aymonino avv. Fabrizio Murino, dott. Roberto Attianese, Geol. dott. Angelo Di Rosario, Geol. dott. Giovanni Di Maio.
Soggetto Proponente: Società "Ing. Orfeo Mazzitelli S.p.a." di Bari
- 2005, Salerno (SA)**, concorso per l'Intervento di "Sistemazione di piazza Mazzini: sistemazione piazza parcheggi", proposta di Project Financing ai sensi dell'art. 37/bis della Legge n. 109/1994 e s.m.e.i., in qualità di componente di un gruppo di progettazione e consulente per gli aspetti urbanistici ed ambientali per la redazione di un progetto preliminare.
Gruppo di progettazione costituito da arch. Monica Giannattasio (Capogruppo) arch. Paola Giannattasio, arch. Laura Rossomando, arch. Jorge Hernandez, arch. Stefania Amos.
Consulenti: prof. Arch. Carlo Aymonino avv. Fabrizio Murino, dott. Roberto Attianese, Geol. dott. Angelo Di Rosario, Geol. dott. Giovanni Di Maio.
Soggetto Proponente: Società "Ing. Orfeo Mazzitelli S.p.a." di Bari
- 2005, Salerno (SA)**, Concorso per la "Sistemazione di piazza Vittorio Veneto: piazza parcheggi", proposta di Project Financing ai sensi dell'art. 37/bis della Legge n. 109/1994 e s.m.e.i., in qualità di consulente per gli aspetti urbanistici ed

ambientali per la redazione di un progetto preliminare.

Progettista capogruppo: Arch. Monica Giannattasio

Proponente: Orfeo Mazzitelli Spa

2005, **Salerno (SA)**, concorso per l'intervento di "Restauro e ristrutturazione totale del Campo Sportivo Donato Vestuti", proposta di *Project Financing* ai sensi dell'art. 37/bis della Legge n. 109/1994 e s.m., in qualità di componente di un gruppo di progettazione e consulente per gli aspetti urbanistici ed ambientali per la redazione di un progetto preliminare – gruppo di progettazione costituito da arch. Monica Giannattasio (Capogruppo), arch. Paola Giannattasio, arch. Mario Pompele, arch. Gabriele Sorrentino, arch. Daniela De Martino e vari consulenti.

Soggetto Proponente: Ilardi Engineering s.r.l. (ora FINTUR s.r.l.)

(1° Classificato)

2006, **San Giuliano di Puglia (CB)**, Concorso internazionale di progettazione "Il Parco della Memoria" in qualità di componente del gruppo di progettazione costituito da arch. Monica Giannattasio (Capogruppo), arch. Paola Giannattasio, arch. Alessio Scarano, arch. Luca Palumbo, dott. Rosario D'Acunto, per la redazione di un progetto preliminare;

2007, **Salerno (SA)**, Concorso internazionale di idee "Valorizzazione, riqualificazione della costa di Salerno", in qualità di componente del gruppo di progettazione e consulente per gli aspetti urbanistici ed ambientali (Capogruppo della RTP: Thetis S.p.A.) per la redazione di un progetto preliminare (**1° Classificato Ambito 1** con Delibera di Giunta Comunale n. 474 del 18/04/2008) – in corso di redazione il progetto definitivo ed esecutivo;

2007, **Salerno (SA)**, Concorso internazionale di progettazione "Ambito urbano Litoranea Orientale – Salerno Porta Est" in qualità di componente del gruppo di progettazione costituito dal prof. arch. Carlo Aymonino, arch. Monica Giannattasio (Capogruppo), arch. Paola Giannattasio, arch. Andrea Carbonara, arch. Mario Pompele, arch. Ernesto Valitutti. per la redazione di un progetto preliminare (**Progetto Menzionato**);

2008, **Salerno (SA)**, Concorso internazionale di idee: "Riqualificazione, valorizzazione e riuso dell'area di via Vinciprova Salerno", in qualità di componente del gruppo di progettazione e consulente per gli aspetti urbanistici ed ambientali, per la redazione di un progetto preliminare (5° Classificato);

2008, **Salerno (SA)**, Concorso di idee sul tema: "Realizzazione di un edificio da destinare a parcheggio a forte rotazione che ospiterà l'attuale mercato di via Robertelli, nonché eventuali funzioni commerciali e direzionali", in qualità di consulente urbanistico del gruppo di progettazione costituito dall'arch. Monica Giannattasio, arch. Irene Pecoraro, arch. Francesco Alfano, ing. Raffaello Triuzzi, per la redazione di un progetto preliminare – proposta di project financing ex art. 153 e seguenti del Codice dei Contratti Pubblici di cui al D.Lgs.n.163 del 12 aprile 2006 come codificato e integrato dal D.lgs. n. 113 del 31 luglio 1995 Soggetto proponente: FINTUR s.r.l. e Gruppo Despar s.r.l.

2008, **Salerno (SA)**, Concorso internazionale di idee per la "Riqualificazione, valorizzazione e riuso dell'area di via Vinciprova Salerno", in qualità di consulente urbanistico per il gruppo di progettazione costituito da arch. Monica Giannattasio (Capogruppo) con arch. Francesco Alfano, arch. Umberto Salvatore, arch. Paolo Santoro, arch. Daniela De Martino, dott. arch. Gabriele Sorrentino, Mario Pompele, ing. Raffaele Triuzzi, ing. Claudio Voza – per la redazione di studio di fattibilità e progetto preliminare (**V° classificato**);

2009, **Venezia (VE)**, Concorso nazionale Venezia Urban Promo 2009 (VI edizione), nell'ambito della sessione di "Pianificazione strategica e marketing territoriale" in patrocinio con il comune di Scafati (SA), in qualità di componente del gruppo di progettazione costituito da ing. Sabatino, arch. Paola Giannattasio, arch. Monica Giannattasio, arch. Teresa Ferrara per la redazione del progetto "Verso - Adverso amne. Emozioni lungo il fiume", con il patrocinio del comune di Scafati (SA) - (**Progetto 1° Classificato/Sezione Urbanistica**)

Enti banditori: urbIT (Urbanistica Italiana), INU (Istituto Nazionale di Urbanistica);

2014, **Salerno (SA)**, Proposta di Project Financing per la "*Riqualificazione urbana di piazza Giuseppe Mazzini di Salerno: sistemazione piazza e parcheggi. Progettazione, realizzazione e gestione di un parcheggio pluripiano interrato e chiosco*", in qualità di componente di un gruppo di progettazione e consulente per gli aspetti urbanistici ed ambientali per la redazione di un progetto preliminare.

Gruppo di progettazione costituito da arch. Monica Giannattasio (Capogruppo), arch. Paola Giannattasio, arch. Marcello Della Monica, arch. Daniela De Martino. Consulenti: dott. Angelo di Rosario, avv. Marcello Fortunato, arch. Paola Giannattasio, arch. Silvana Marmo, ing. Mario Ricciardi, ing. Andrea Caprara, dott. Giovanni Di Maio - Soggetto proponente Deriblock s.r.l.

2014, **Salerno (SA)**, Proposta di Project Financing 2014 per la "*Riqualificazione urbana di piazza Vittorio Veneto di Salerno, sistemazione piazza e parcheggi. Progettazione, realizzazione e gestione parcheggio*", in qualità di componente di un gruppo di progettazione e consulente per gli aspetti urbanistici ed ambientali per la redazione di un progetto preliminare.

Gruppo di progettazione costituito da arch. Monica Giannattasio (Capogruppo), arch. Paola Giannattasio, arch. Marcello Della Monica, arch. Daniela De Martino. Consulenti: dott. Angelo di Rosario, avv. Marcello Fortunato, arch. Paola Giannattasio, arch. Silvana Marmo, ing. Mario Ricciardi, ing. Andrea Caprara, dott. Giovanni Di Maio - Soggetto proponente Deriblock s.r.l.

CONSULENZE PER GLI ASPETTI URBANISTICI ED AMBIENTALI E PARTECIPAZIONE A GRUPPI DI PROGETTAZIONE

• Date
2006-2013

• Consulente per gli aspetti urbanistici ed ambientali, e anche progettuali come componente di un gruppo di progettazione

Gruppo di progettazione della SUN
Coordinatore:
prof. arch. Carmine Gambardella
Direttore del Dipartimento di
Architettura e Disegno Industriale
Luigi Vanvitelli

Gruppo di progettazione:
prof. Ing. Vincenzo D'Elia
prof. arch. Fabiana Forte
prof. arch. Paola Giannattasio
prof. arch. Paolo Giordano
prof. arch. Danila Jacazzi
prof. arch. Nicola Pisacane
prof. arch. Riccardo Serraglio
prof. arch. Ornella Zerlenga
arch. Alessandro Ciabrone
arch. Lina Abategiovanni
arch. Esmeralda Lopez Garcia
arch. Ludovico Mascia
arch. Vincenzo Pollini
arch. Rossella Bico
arch. Gaspare Oliva
arch. Antonia Giannino
ing. Ferdinando Orabona
arch. Agrippino Graniero
arch. Luigi Corniello
arch. Giada Luiso
arch. Camilla Di Falco

2006-2008, Coral World International, Tel Aviv, Israel

Studio e sviluppo integrato mediante analisi preliminari, studi di fattibilità, inquadramento ed inserimento urbanistico nell'area, progettazione di massima e preliminare, valutazioni, proiezioni economico finanziarie e supporto nella realizzazione e gestione dell'attrazione scenografica interrata con riconfigurazione del gate di accesso agli scavi.

- Progetto preliminare e definitivo dell'attrazione storico scenografica con annessi spazi commerciali e di ristoro da realizzarsi al piano interrato – fronte accesso porta marina- collegamento interrato alla stazione passeggeri circumvesuviana per i turisti in transito presso gli scavi di Pompei da realizzarsi entro terra – Relazione tecnico economica completa di tutti gli elaborati allegati per la procedura con finanza di progetto (art. 153 D.lgs. 163/2006)

2008-2010, NEM SPA, Napoli, Italia

Studio e sviluppo integrato mediante analisi preliminari, studi di fattibilità, inquadramento ed inserimento urbanistico nell'area, progettazioni, valutazioni, supporto nella predisposizione e realizzazione e gestione dei manufatti;

- Progetto Impianto Cimiteriale e Annesso Crematorio sul 'fondo Zevola', Napoli;
- Completamento dell'area di cremazione del Cimitero di Poggioreale, insistente sull'area denominata "Fondo Zevola", Completamento della costruzione di cinquemila fosse di interro in ampliamento al Cimitero di Poggioreale
- Progetto Impianto Cimiteriale Arciconfraternita Ave Gratia Plena, Cimitero di Poggioreale, Napoli; Ampliamento interno per la realizzazione di n. 484 loculi per resti mortali e n. 36 loculi per tumulazione
- Progetto Impianto Cimiteriale Arciconfraternita SS. Ecce Homo al Cerriglio, Cimitero di Poggioreale, Napoli;
- Ampliamento interno per la realizzazione di nuovi loculi per resti mortali e nuovi loculi per tumulazione, superamento barriere architettoniche
- Progetto Impianto Cimiteriale Arciconfraternita degli Ufficiali dei Banchi in San Potito, Cimitero di Poggioreale, Napoli: Ampliamento interno per la realizzazione di nuovi loculi per resti mortali e nuovi loculi per tumulazione, superamento barriere architettoniche;

2009, Tess Costa del Vesuvio SPA, Ercolano, Napoli, Italia

Studio e sviluppo integrato mediante analisi preliminari, studi di fattibilità, inquadramento urbanistico dell'area, progettazione di massima, valutazioni, proiezioni economico finanziarie e supporto nella realizzazione e gestione del compendio da destinare ad incubatore di nuove imprese.

- Studio di Fattibilità tecnico economica per la riconversione dell'ex Casa Circondariale di Gragnano in un Polo di Artigianato di qualità con annessi servizi di supporto;

2009, ACEN, Napoli, Italia

Studio e sviluppo integrato mediante analisi preliminari, studi di fattibilità, inquadramento ed inserimento urbanistico nell'area, progettazione di massima, valutazioni, proiezioni economico finanziarie e supporto nella realizzazione e gestione del compendio a servizio dell'adiacente Stazione Circumvesuviana.

Gruppo di progettazione:
prof. arch. Paola Giannattasio
ing. Giuseppe Zimbardi
ing. Stefano D'Elia
ing. Ciro Rummo
ing. Alfredo Borrelli
ing. Simone Esposito
arch. Ferdinando De Blasio
ing. Pasquale Marzella
geom. Alessandro Aluzzi
geom. Salvatore Saiello.

2012, Viviani Riders SAS, Vigonza, PD, Italia.

Analisi preliminari, studio di fattibilità, inquadramento ed inserimento urbanistico sul territorio -progettazione di massima;

NAPOLINARIA, la ruota panoramica più bella del mondo.

Studio di fattibilità per il progetto di una ruota panoramica da installare all'interno dell'Area Portuale della città di Napoli;

2012, AET SPA, Zona industriale di Surbo, Lecce, Italia

Studio e sviluppo integrato mediante analisi preliminari, studi di fattibilità, inquadramento ed inserimento urbanistico sul territorio, progettazioni, valutazioni, supporto nella predisposizione e realizzazione e gestione dell'impianto, progetto impianto fotovoltaico della potenza di circa 3 MNP da installare a terra in provincia di Lecce;

2013, Ajuntament De Calp - Calpe, Spain.

Studio di Fattibilità per la rivitalizzazione della vita economica, sociale ed ambientale del centro storico di Calp, Spagna – in qualità di consulente per gli aspetti urbanistici ed ambientali e componente di un gruppo di progettazione coordinato dal prof. Ing. Vincenzo D'Elia, Università di Napoli, Dipartimento di Architettura e Disegno Industriale Luigi Vanvitelli;

2010-2013, Impec Costruzioni SPA, Napoli, Italia:

Studio e sviluppo integrato su problematiche legate alla tutela ambientale mediante analisi preliminari, studi di fattibilità, inquadramento ed inserimento urbanistico sul territorio, progettazione valutazioni, supporto nella realizzazione e gestione di impianti - in qualità di consulente per la progettazione, realizzazione e gestione di impianti legati al settore della depurazione e della tutela dell'ambiente, dell'ingegneria idraulica, civile e meccanica;

2013, EAST PARKING LOT

General Architectural Engineering both in Italy and abroad performed for the Facilities Management Engineering Division of the U.S. Naval Support Activity, Agnano, Naples.

- Riqualificazione di un capannone industriale in Arzano (NA) con la creazione di un parcheggio interrato per la trasformazione in ipermercato e galleria commerciale opere ed infrastrutture connesse ad impianti fognari, adduzioni idriche, impianto elettrico, rete e dati di coordinamento ed assistenza tecnica;
- Responsabilità della Sicurezza in fase di progettazione ed esecuzione Gruppo Adroma, Roma, Italia;

FORMAZIONE ED ATTIVITA' DIDATTICA

• Date	1991, Laurea Magistralis in Architettura (con indirizzo urbanistico) presso la facoltà di Architettura dell'Università degli Studi di Napoli Federico II - Voto 110/110 lode con diritto a pubblicazione;
1991-2015	
• Nome e tipo di istituto di istruzione o formazione	1992-1995, Cultore della materia in Urbanistica , Università degli Studi di Salerno, Dipartimento di Ingegneria Edile;
	1996-1998, Dottore di Ricerca in Pianificazione del Territorio , Università degli Studi Mediterranea di Reggio Calabria, Facoltà di Architettura, Dipartimento di Scienze Ambientali e Territoriali;
• Titoli Scientifici conseguiti	2000-2004, Assegnista di Ricerca, post dottorato quadriennale in Infrastrutture e Trasporti , Università degli Studi <i>Mediterranea</i> di Reggio Calabria, Facoltà di Architettura, Dipartimento di Scienze Ambientali e Territoriali;
	2004-2006, Docente a contratto in Pianificazione Urbanistica, Tecnica Urbanistica, Cartografie Tematiche, Progettazione Urbana;
	2012, Professore Associato in Progettazione e Pianificazione Urbanistica e Territoriale ;
	2012, Abilitazione Scientifica Nazionale alle funzioni di professore universitario di Seconda Fascia nel settore concorsuale 08/F1 (Settori ICAR 20 e ICAR 21) - Pianificazione e Progettazione Urbanistica e Territoriale di cui l'articolo 1, D.D. n.222 del 20 luglio 2012;
• Attività Didattica	A.A. 2005-2006, Incarico di docenza in 'Tecniche di Valutazione per la progettazione Urbanistica' ;
	A.A. 2004-2005, Incarico di docenza "Rappresentazione della città e del Territorio" ;
	A.A. 2004-2005, Incarico di docenza in "Tecnica di Urbanistica" ;
	A.A.,2004-2005, Incarico di docenza in "Analisi e Pianificazione delle reti ecologiche" ;
	A.A. 1999-2000, Incarico di docenza in "Piani di sostenibilità nelle reti ecologiche" ;
	A.A. 1999-2000, Incarico di docenza in "Valutazione e Compatibilità dei piani urbanistici nelle aree protette" ;
	A.A. 2011-2012, Lezioni all'interno di due Seminari in "Habitat e Ambiente Mediterraneo", e "Lettura ed interpretazione del paesaggio periurbano" - ICAR 20 - nell'ambito dei corsi in Analisi e Valutazione Ambientale e Gestione Urbanistica del Territorio, Docente prof. Vittorio Amadio, III anno, Corso di Laurea in Urbanistica, Università degli Studi Mediterranea di Reggio Calabria, Facoltà di Architettura;
	A.A. 2012-2013, Lezione all'interno di un Seminario in "Progettazione dei Parchi Urbani", ICAR 21 - nell'ambito del Laboratorio di Progettazione Urbanistica del Territorio, Docente prof. Domenico Passarelli, III anno, Corso di Laurea in Urbanistica, Università degli Studi Mediterranea di Reggio Calabria, Facoltà di Architettura;

A.A. 2012-2013, **Lezione all'interno di un Seminario** in "La pianificazione ecologica-ambientale e gli strumenti urbanistici", -ICAR 20 - nell'ambito del corso in Ecologi, Docente prof. Vittorio Amadio, Terzo anno, Corso di Laurea in Urbanistica, Università degli Studi Mediterranea di Reggio Calabria, Facoltà di Architettura;


A.A. 2013-2014, **Lezione all'interno di un Seminario** in "I contenuti innovativi dei piani urbanistici", ICAR 15 - nell'ambito del corso in Ecologia, Laboratorio di Complessità e Innovazione", Docente prof. Vittorio Amadio, III anno, Corso di Laurea in Scienze dell'Architettura, Dipartimento PAU, Patrimonio, Architettura ed Urbanistica, Università degli Studi Mediterranea di Reggio Calabria, Facoltà di Architettura;

A.A. 2014-2015, **Lezione all'interno di un Seminario** in "La città e il territorio: norma e progetto", -ICAR 21 - nell'ambito del corso in Fondamenti di Urbanistica, Docente prof. Domenico Passarelli, I anno, Corso di Laurea in Scienze dell'Architettura, Università degli Studi Mediterranea di Reggio Calabria, Facoltà di Architettura;


A.A. 2014-2015, **Lezione all'interno di un Seminario** in "Infrastrutture e paesaggi contemporanei", ICAR 15 - nell'ambito del corso in Architettura del Paesaggio, Docente prof. Vittorio Amadio, II anno, Corso di Laurea in Scienze dell'Architettura, Università degli Studi Mediterranea di Reggio Calabria, Facoltà di Architettura;

PUBBLICAZIONI E CONTRIBUTI SCIENTIFICI


• Monografie



2002, *Le trasformazioni e il progetto urbano. Una metodologia operativa per una nuova dialettica tra piano e progetto* (Gangemi Editore, Roma).



2003, *Il territorio del Vallo di Diano. Indirizzi metodologico-progettuale per una pianificazione integrata e sostenibile* (Territori, Menabò Editore, Salerno);



2004, *La Penisola Amalfitana. Proposta metodologica per un progetto di valorizzazione e diffusione della naturalità* (Gangemi Editore, Roma);



2012, *Modello di trasformazione urbana: Salerno Smart City* (2014, Gangemi Editore, Roma);

2017, "Capitale Umano e Capitale Naturale: Progetto di Nuove Visioni. Per una politica di integrazione, Cilento, vallo di Diano e Alburni, Patrimonio, Creatività e Comunicazione del Parco" (in fase di stesura), Nota Bene S.r.l. Editore, Milano;

2018, "Il Progetto Culturale, Nuova Icona del Progetto Urbanistico": Strategie e potenziamento dello sviluppo", Gangemi Editore, Roma (in corso di stampa),

ISBN: 978-88-492-2905-9

• Paper, contributi a carattere scientifico

1997, Giannattasio P., *La questione ambientale e il processo di pianificazione*, Saggio pubblicato in *Progetto: Informazioni*, anno VIII, n.°1, rivista bimestrale Ordine degli Architetti della Provincia di Salerno (a cura di);

1997, Giannattasio P., *Il paesaggio amalfitano: l'azione antropica come problema ambientale. La necessità progettuale*, Saggio pubblicato in *Progetto: Informazioni*, anno VIII, n.°3, rivista bimestrale Ordine degli Architetti della Provincia di Salerno (a cura di);

1998, Giannattasio P., *La definizione del modello di razionalizzazione dell'apparato artigiano sull'intero territorio di Salerno*, Saggio pubblicato in *Salerno: un progetto per lo sviluppo dell'artigianato*, Giovanni Giannattasio (a cura di), Union Camere Regione Campania, Salerno;

1999, Giannattasio P., *Il rapporto tra mobilità e progetto urbano*, Saggio pubblicato in *Trasporto pubblico e parcheggi, esperienze di pianificazione urbanistica nella città contemporanea*, di Maurizio Spina, Gangemi Editore, Roma;

1999, Giannattasio P., *Il sistema del verde*, Saggio pubblicato in *Rende. Un modello di nuova città meridionale*, numero monografico sulla città di Rende; Università della Calabria, in *Quaderni della Rivista Italiana d'Architettura*, d'A, anno X n.°4/20, Erid' A/Kappa, Roma;

1999, Giannattasio P., *Il progetto di piano come affermazione di nuovi valori*, Saggio pubblicato in *Pianificare l'ambiente. Metodi e criteri per la pianificazione ambientale*, Francesco Rossi (a cura di), Rubbettino, Catanzaro;

2000, Giannattasio P., *Sostenibilità ed estetica nel processo di piano*, Saggio pubblicato in *I Futuri della Città. Mutamenti, nuovi soggetti e progetti*, Elio Piroddi, Enzo Scandurra e Luciano De Bonis, Franco Angeli (a cura di) /Urbanistica/ CNR, Milano;

2000, Giannattasio P., *Paesaggio naturale e paesaggio antropico: una lettura del territorio*, Saggio pubblicato in *Ambiente, paesaggio, territorio Valdacrati*. Mauro Francini (a cura di), Ediz. Mapograf, Vibo Valenzia;

2000, Giannattasio P., *Nuove regole per il progetto territoriale nella cultura della sostenibilità*, Saggio pubblicato in *LINEE DI RICERCA*, Maurizio Carta Francesco Lo Piccolo, Filippo Schilleci, Ferdinando Trapani (a cura di), 3° Convegno Nazionale Dei Dottorati Di Ricerca in Pianificazione Territoriale e Urbanistica Università degli Studi di Palermo, DCT Dipartimento, Città e Territorio, Editore Dedalo, Roma;

2001, Giannattasio P., *Procedura di analisi ambientale per una pianificazione sostenibile*, Saggio pubblicato in *Area Vasta*, Rivista semestrale della Provincia di Salerno, n. 4, Prof. Ing. Roberto Gerundo (a cura di), Comitato Scientifico (Prof. Attilio Belli, Dino Borri, Roberto Gerundo, Giovanni Giannattasio, Francesco Indovina, Enzo Scandurra), Università di Salerno;

2001, Giannattasio P., *Evoluzione della Legislazione Urbanistica in Italia*, Saggio pubblicato in *Tematiche per la Tecnica di Urbanistica*, Giovanni Giannattasio (a cura di), La cultura del progetto, Collana di Urbanistica diretta dal Prof Giovanni Giannattasio, Editore Progetto 2000, Cosenza;

- 2001, Giannattasio P., *Salerno: la riqualificazione come strumento per la formazione di una nuova cultura di governo*, Saggio pubblicato in *Trasformazione, Innovazione, Riqualificazione Urbana in Italia*, Gianfranco Franz (a cura di), - Studi Urbani e Regionali – Quaderni di Archivio di Studi Urbani e Regionali, Franco Angeli, Milano;
- 2001, Giannattasio P., *Salerno: la riqualificazione come strumento per la formazione di una nuova cultura di governo*, Saggio pubblicato in *Pratiche e casi di studio*, in Archivio di Studi Urbani e Regionali, Gianfranco Franz, Franco Angeli (a cura di), anno XXXII, n.°70, Milano;
- 2001, Salerno, Dipartimento di Ingegneria Civile, Ediz. Graffiti, Anno 2 – Numero 4, Napoli;
- 2002, Giannattasio P., *Le trasformazioni e il progetto urbano. Una metodologia operativa per una nuova dialettica tra piano e progetto*, Tesi di dottorato in Pianificazione Territoriale, pubblicata nell'ambito della Collana del Dipartimento (SAT), diretta dal Prof. Enrico Costa, Gangemi Editore, Roma;
- 2003, Giannattasio P., *La Riqualificazione Urbana*, Saggio pubblicato in *Il Pianificatore Territoriale, dalla Formazione alla Professione*, Francesco Bonsinetti (a cura di) Quaderni Del Dipartimento Scienze Ambientali e Territoriali, Coordinamento Scientifico Prof. Enrico Costa, Gangemi Editore, Roma;
- 2003, Giannattasio P., *Il territorio del Vallo di Diano. Indirizzi metodologico-progettuali per una pianificazione integrata e sostenibile*, pubblicato, nell'ambito della Collana *Territori*, diretta da Paola Giannattasio, Paola Giannattasio (a cura di), Edizioni Menabò, Salerno;
- 2003, *Pianificazione urbanistica e governo della mobilità: le infrastrutture nella strutturazione del territorio*, Contributo, a cura di Paola Giannattasio, Errigo Maurizio Francesco, Domenico Passarelli, pubblicato negli Atti della XXIV Conferenza dell'Associazione Italiana di Scienze Regionali AISRe, *Infrastrutture e Territorio*, 8-10 ottobre 2003, Perugia;
- 2003, Giannattasio P., *Ambiente, città e territorio: il nuovo lessico della pianificazione*, Saggio pubblicato in *-Problematiche della Pianificazione Ambientale -* Giovanni Giannattasio (a cura di), *La cultura 3 del progetto*, Collana d'Urbanistica, Università, editoriale progetto 2000, Cosenza;
- 2003, Giannattasio P., *Ecolandia: gioco e complessità*, Manlio Vendittelli (a cura di), Oasi Dipartimento di progettazione per la Città, il paesaggio e il territorio, Università Mediterranea di Reggio Calabria, Franco Angeli, Milano;
- 2003, Giannattasio P., *Restauro del paesaggio: una sfida contro il falso vincolo*, Saggio pubblicato in *Urbanistica INFORMAZIONI*, n.190, luglio-agosto, INU Edizioni, Roma;
- 2003, Giannattasio P., *L'Utopia come ipotesi di ricerca*, Saggio pubblicato in *La Nuova Cultura delle Città, Trasformazioni Territoriali e Impatti sulla Società*, Luciano De Bonis (a cura di), Accademia Nazionale Dei Lincei in collaborazione con il Consiglio Nazionale Delle Ricerche, Atti Dei Convegni Lincei, Convegno Internazionale, Roma 5-7 novembre 2002, Roma Accademia Nazionale Dei Lincei;
- 2004, Giannattasio P., *La Penisola Amalfitana. Proposta metodologica per un progetto di valorizzazione e diffusione della naturalità*, pubblicato nell'ambito della Collana del Dipartimento (SAT) *Pianificazione Territoriale, Urbanistica ed Ambientale*, diretta dal Prof. Enrico Costa, Gangemi Editore, Roma.


- 2005, Giannattasio P., *Indirizzi metodologico-progettuali per una pianificazione integrata e sostenibile*, Contributo pubblicato in *Terre d'Europa e Fronti Mediterranei, Il ruolo della pianificazione tra conservazione e trasformazione per il miglioramento della qualità della vita*, contributi volume I, Conferenza Nazionale della Società Italiana degli Urbanisti, Palermo 3-4 marzo 2005, Università degli Studi di Palermo, Facoltà di Architettura, Zangara Editore, Bagheria (PA);
- 2005, Giannattasio P., *Qualità-Tradizione-Innovazione- I casi di studio di Salerno e Catania*, Contributo pubblicato in *Città e Regioni del Sud Europa Trasformazioni, coesioni, sviluppo*, atti dell' AISRe, XXVI Conferenza Scientifica Annuale, Napoli, 17-19 ottobre 2005
- 2005-2012, Giannattasio P., *Il recupero delle ferrovie dismesse nel Parco Nazionale del Cilento e Vallo di Diano*, coordinatore scientifico Prof. Giancarlo Macinini, Dipartimento di Progettazione Urbana, Centro Interdisciplinare di Ricerca per l'analisi e la Progettazione Urbana "Luigi Piscioti", Università degli Studi di Napoli "Federico II", Progetto di Ricerca finanziato dalla Regione Campania, Assessorato alla Ricerca Scientifica. Lavoro pubblicato quale componente del gruppo di progettazione per gli aspetti della *Pianificazione Territoriale*;
- 2007, Giannattasio P., *La progettazione del paesaggio contemporaneo*, contributo pubblicato in *Volontà, Libertà e Necessità nella Creazione del Mosaico Paesistico*, Atti del *XII Convegno Nazionale Interdisciplinare*, Cividale del Friuli, 25-26 ottobre 2007, Complesso di San Francesco, Overview, Allegato al n. 18, Architettura del Paesaggio, Paysage Editore;
- 2008, Giannattasio P., *"Il Waterfront: un ipertesto della città contemporanea"*, contributo pubblicato e presentato in forma di power point per il *IV Forum Internazionale Le Città Del Mediterraneo*, Università degli Studi Mediterranea di Reggio Calabria, 27-28-29 maggio 2008, Facoltà di Architettura di Reggio Calabria, Dipartimento di Architettura ed Analisi della Città Mediterranea;
- 2009/2010, "Urban promo", VI edizione, sessione di "Pianificazione Strategica e Marketing Territoriale", in patrocinio con il Comune di Scafati (SA), con il progetto "Verso - Adverso Amne. Emozioni lungo il Fiume";
- 2013, *Il Governo della Città nella Contemporaneità. La Città come motore di sviluppo*, Atti del XXVIII Congresso Nazionale dell'INU, a cura di, Francesco Sbeti, Francesco Rossi, Michele Talia, Claudia Trillo, in Dossier n.4, INU edizioni, Roma 2013 ISBN 978-88-7603-094-9;
- 2016, "La sfida del territorio da reinventare. Riflessioni", novembre 2016, Salerno, pubblicato in: *Il Mattino di Salerno*, redattore dott. Mariano Ragusa, Salerno;
- 2017, "Le Periferie nel contesto delle politiche per la qualità urbana e lo sviluppo della città: Salerno", pubblicato in: *Il Mattino di Salerno*, redattore dott. Mariano Ragusa, Salerno;
- 2017, "Progetto di nuove visioni possibili: dal sisma alla rigenerazione e rivitalizzazione dei territori", pubblicato in *Rivista degli Ordine Architetti della Provincia di Salerno*, febbraio 2017, Salerno;
- 2020, "Cultura, Comunicazione e Cooperazione, per una politica territoriale di integrazione, Contributo per la XXI giornata di Studi Napoli, INU, Sessione "Aree interne e Mezzogiorno: squilibri territoriali e politiche di riequilibrio regionale e governo del territorio";
- 2020, 'Spazi urbani da ridisegnare', una riflessione urbanistica in tema di emergenza Covid – 19 sul *Mattino di Salerno*, aprile 2020;

T

RATTAMENTO DEI DATI PERSONALI, INFORMATIVA E CONSENSO

"La sottoscritta, consapevole che – ai sensi dell'art. 76 del D.P.R. n. 445/2000 – le dichiarazioni mendaci, la falsità negli atti e l'uso di atti falsi sono puniti ai sensi del codice penale e delle leggi speciali, dichiara che le informazioni rispondono a verità. La sottoscritta in merito al trattamento dei dati personali esprime il proprio consenso al trattamento degli stessi nel rispetto delle finalità e modalità di cui al D.gs n. 196/2003".

Firmato



Paola Giannattasio
Paola Giannattasio
Salerno, 30 aprile 2023