



COMUNE DI BRACIGLIANO

PROVINCIA DI SALERNO

N° PAP-00525-2023

Si attesta che il presente atto è stato affisso all'Albo Pretorio on-line dal 03/08/2023 al 18/08/2023

L'incaricato della pubblicazione
ANTONIO ESPOSITO

ORIGINALE DI DELIBERAZIONE DEL CONSIGLIO COMUNALE

N. 29 del 27/07/2023

OGGETTO:

Approvazione progetto "rafforzato" di fattibilità tecnico-economico, ai sensi dell'art. 41 del D. Lgs. n° 36/2023. Apposizione vincolo preordinato all'esproprio e dichiarazione di pubblica utilità per l'intervento "MITIGAZIONE DEL RISCHIO IDROGEOLOGICO CONNESSO ALL'INSTABILITÀ DEI VERSANTI IN LOCALITÀ TAVOLARA".

Il giorno 27 luglio 2023 alle ore 18:55 nella sala delle adunanze consiliari presso la Sede Municipale, previa consegna degli avvisi di convocazione, avvenuta nei modi e nei termini di legge, si è riunito in sessione straordinaria e in seduta pubblica il Consiglio Comunale nelle persone dei signori:

Cognome e nome		Cognome e nome	
IULIANO Giovanni	Presente	ANGRISANI Franco	Assente
D'AMATO Raffaele	Presente	CAMPANELLA Anna	Presente
ALBANO Giuseppe	Presente	MOCCIA Domenico 1964	Presente
DANIELE Enrico	Presente	RESCIGNO Antonio	Presente
DE MAIO Giuseppe	Presente		
DE NARDO Rosa	Assente		
MOCCIA Domenico 1953	Presente		
NASTI Antonio	Presente		
SARNO Marisa	Assente		

Il dott. Domenico MOCCIA 1953 – Vicepresidente del Consiglio Comunale - assume la presidenza e constatato il numero legale dichiara aperta la seduta

Ai sensi dell'art. 97 T.U.E.L. (D.Lgs. 267/2000) partecipa con funzioni consultive, referenti, di assistenza e verbalizzazione il Segretario Comunale, Antonio ESPOSITO.

IL CONSIGLIO COMUNALE

UDITO il Vicepresidente passare la parola al Sindaco che relaziona sulla proposta deliberativa ricordando le varie fasi che hanno condotto alla proposta deliberativa di questa sera, la quale, afferma, è necessaria, perché occorre dichiarare la pubblica utilità.

UDITA la discussione tra i componenti del Consiglio, come di seguito sintetizzata.

SINDACO: *si tratta di un'opera di difesa di protezione civile. Io sono stato diverse volte sul posto, se non la facciamo noi, quest'opera, la farà qualcun altro. Perciò ritengo che, se la fa il Comune, ci sono maggiori probabilità di tenere conto delle esigenze specifiche del territorio.*

Se l'intervento lo eseguirà un commissario, certamente i margini di valutazione delle esigenze locali rimarranno sullo sfondo.

Cons. RESCIGNO: *parliamo di un intervento che riguarda la protezione civile. Io dico che siamo in ritardo. In passato si disse che si voleva essere prudenti per non cementificare il territorio. In questa stessa aula nessuno voleva le vasche, che ci venivano proposte nel 2012; chi vi parla fece diversi incontri al commissariato e poi in Regione sul progetto per Tavolara.*

Sappiamo anche del conflitto tra il progettista, professor Versace, e la Regione Campania. Quando il finanziamento è stato assentito, la Regione Campania ne ha informato l'Ente Comune e lo ha invitato a manifestare la volontà di essere ente attuatore; e ciò serviva proprio a conseguire la migliore soluzione per il territorio. E' importante dire che noi stasera non approviamo solo la variante urbanistica, ma poniamo un vincolo urbanistico sulle aree. In proposito mi aspettavo un coinvolgimento dei cittadini.

Il cons. RESCIGNO elenca le dimensioni delle cinque vasche, e ricorda la volumetria complessiva delle stesse.

Cons. RESCIGNO continua: *tra le carte non leggo oneri per la manutenzione futura; ritengo che sia meglio avere coltivazioni, piuttosto che strutture destinate all'abbandono.*

Io chiedo un rinvio del presente punto dell'Ordine del Giorno per poter approfondire.

SINDACO: *considero con serietà e rispetto le osservazioni del consigliere Rescigno. Quando nel 2005 sventammo la devastazione del territorio con 14 vasche, facemmo cosa buona, tanto è vero che oggi parliamo di un progetto più limitato. Il 6 giugno 2022, il progetto è stato approvato come progetto di fattibilità. Il coinvolgimento dei cittadini di allora è lo stesso di oggi. Il tempo giudicherà se l'opera sarà una cosa utile, oppure no. Noi oggi dobbiamo assumerci la responsabilità del mandato ad amministrare ricevuto dai cittadini, anche perché un rinvio ci farebbe perdere un treno utile alla protezione civile del territorio di Bracigliano.*

Cons. RESCIGNO: *il progetto approvato con determina del 6 giugno 2022 era un progetto di fattibilità preliminare. Oggi, invece, approviamo un progetto rafforzato.*

SINDACO: *il provvedimento giuntale del 6/6/2022 approvava il progetto il cui prosieguo naturale è la proposta deliberativa di stasera.*

Cons. ALBANO: *la proposta di stasera non è affatto improvvisata ma è il risultato di un lavoro della maggioranza*

**ALLE ORE 19:49 ESCE DALL'AULA il cons .RESCIGNO
PRESENTI 9**

Il cons. ABANO continua: *tutti, all'epoca manifestarono contrarietà, perché eravamo preoccupati dalla natura delle opere. Io sono stato uno dei primi espropriati. All'epoca nessuno dei consiglieri si preoccupò del danno alle coltivazioni.*

Il cons. ABANO continua: *io ho visto il risultato del precedente intervento e questo avrebbe potuto scoraggiarmi rispetto alla realizzazione di quello successivo di cui alla proposta di stasera, in quanto gli interventi effettuati all'epoca presentano diverse criticità.*

Ma l'esame del dettaglio progettuale delle opere proposte stasera, mi ha convinto a votare favorevole, in considerazione della natura degli interventi stessi.

Cons. RESCIGNO: *vorrei conoscere dal cons. ALBANO a quali criticità si riferisce.*

PREMESSO CHE

- a favore del Comune di Bracigliano (SA) veniva previsto il finanziamento per l'intervento denominato "Dissesti in località Tavolara nel Comune di Bracigliano, per un importo di euro 9.840.000,00, " Intervento n. 6 della Deliberazione CIPE n.8/2012, già n.71 dell'Allegato 1 all'Accordo di Programma del 12.11.2010, denominato " Dissesti località Tavolara nel Comune di Bracigliano (SA)", la cui progettazione era a carico dell'ARCADIS;
- con nota n. 087 del 13.01.2016 la Regione Campania- Autorità di Bacino Regionale della Campania Centrale, acquisita al protocollo dell'ente in data 14.01.2016 al n. 184 manifestava la disponibilità a collaborare alla realizzazione del progetto;
- con successiva nota della Giunta Regionale della Campania dipartimento della salute e delle risorse naturali Direzione Generale per l'Ambiente, la Difesa del suolo e l'Ecosistema, con prot. N. 2017.072807 del 06.11.2017 con oggetto: " Intervento n. 6 della Deliberazione CIPE n: 8/2012, già n. 71 dell'Allegato all'Accordo di Programma del 12.11.2010, denominato " Dissesti località Tavolara nel Comune di Bracigliano (SA)", Importo Finanziamento : euro 9.840.000,00- CUP I 43 B08000150001 -,Fonte di finanziamento : MATTIM (Legge finanziaria n. 191/09) si chiedeva al Comune di Bracigliano la disponibilità ad essere individuato quale *Ente Attuatore*;

RILEVATO CHE

- questo Ente, con nota prot. n. 2021 0119216 del 03.03.2021 della Giunta Regionale della Campania – Direzione Generale per la difesa del suolo e dell'Ecosistema, ha acquisito con prot. n. 2590 del 04.03.2021, copia del Decreto n. 6 del 03.03.2021 con cui l'amministrazione comunale è stata individuata quale 'soggetto attuatore' dell'intervento *de quo* n. 6 della Deliberazione CIPE n. 08/2012, già n. 71 dell'Allegato 1 all'Accordo di Programma del 12.11.2010 , denominato "Dissesti località Tavolara nel Comune di Bracigliano (SA)" – importo del finanziamento pari ad euro 9.840.000,00- il Comune di Bracigliano (SA) e contestualmente approvato e trasmesso lo schema di Convenzione disciplinante il finanziamento; con la predetta nota veniva altresì richiesto l'atto di nomina del Responsabile Unico del Procedimento (RUP) , il cronoprogramma delle attività e la specifica individuazione del Legale Rappresentante del soggetto attuatore;
- con delibera di Giunta Comunale del 04.03.2021 n. 22 si è preso atto della predetta nota, ed è stato approvato lo schema di convenzione ed espressamente si dava atto che la nomina del RUP sarebbe stato oggetto di decreto del Sindaco;
- con decreto sindacale prot. N. 2788 del 11.03. 2021, l'architetto Paola Giannattasio, Responsabile dell'U.T.C. è stato nominata RUP, responsabile del procedimento, ai sensi dell'art. 10 del D.Lgs 163/2006 per l'intervento di n.6 della Deliberazione CIPE n.8/2012, già n.71 dell'Allegato 1 all'Accordo di Programma del 12.11.2010, denominato " Dissesti località Tavolara nel Comune di Bracigliano (SA)";
- con nota - pec -dell'11.03.2021 prot. N. 2788 questo Ente, ha trasmesso al Commissario Straordinario Delegato ex art. 10 c.1 D.L. 9172014 – Struttura di Coordinamento Ordinanza del Presidente della Regione Campania N. 1 del 13.06.2017 , i documenti richiesti con nota del 03.03.2021 prot.n.0119216, tra cui lo schema di convenzione tra le parti firmato e la delibera di giunta comunale n. 22 del 04.03.2021;

- lo schema di convenzione tra la 'Struttura di Coordinamento a supporto al Commissario Straordinario Delegato ex art. 10, comma 1, D.L. n. 91/2014, in persona del Direttore generale (50.06.00) per la Difesa del Suolo e l'ecosistema della Regione Campania, 'Coordinatore della Struttura', e il Comune di Bracigliano (SA), 'Ente Attuatore', rappresentato dal Sindaco pro tempore, è finalizzata all'attuazione dell'intervento, per la difesa del suolo e per la mitigazione del rischio idrogeologico del territorio, avente come oggetto l'attuazione dell'intervento n. 6 della Delibera CIPE n. 8/2012, già n. 71 dell'allegato 1 dell'Accordo di Programma del 12.11.2010, denominato "Dissesti località Tavolara nel Comune di Bracigliano" per un importo complessivo di euro 9.840.000,00 - CUP I43 B08000150001, è stata ritrasmesso con pec del 23.06.2021, Prot. N. 0006612/2021;

CONSIDERATO CHE

- il Commissario Straordinario Delegato della Giunta Regionale della Campania- Direzione Generale per la difesa del Suolo e dell'Ecosistema attraverso la *Struttura di Coordinamento* esercita, azioni di pianificazione e programmazione, funzioni e compiti in materia di difesa, tutela e risanamento del suolo e del sottosuolo, gestione della risorsa idrica e mitigazione del rischio idrogeologico;
- il Comune di Bracigliano (SA) è interessato da estese e rilevanti problematiche di natura idrogeologica; in particolare, come è possibile evincere dal vigente Piano Stralcio per l'Assetto Idrogeologico, gran parte del territorio comunale, ivi incluso il territorio urbanizzato, è caratterizzato e perimetrato da livelli di pericolo/rischio elevato o molto elevato da frana e da colata;
- l'amministrazione comunale di Bracigliano (SA) contempla, tra i propri interessi, l'attuazione di un programma integrato per la gestione del rischio idrogeologico, volto a migliorare le condizioni di sicurezza degli abitanti di Bracigliano da un lato e a rendere compatibili gli interventi previsti dalla pianificazione a scala locale, finalizzati complessivamente a garantire un livello qualitativo di vita congruo ed accettabile per le popolazioni residenti e la promozione di necessarie funzioni e servizi di tipo sociale o connesse al turismo rurale e culturale, indispensabili per incentivare lo sviluppo sociale ed economico delle comunità locali; il tutto nel rispetto del principio di 'sostenibilità' delle scelte che nel caso in esame significa, sostanzialmente introdurre tutte le misure necessarie e/o indispensabili a contenere e, se possibile, a mitigare, le condizioni di rischio presenti, future e/o indotte dalle trasformazioni, stimolando forme di partecipazione pubblico/privato;

VISTA la Convenzione stipulata tra la 'Struttura di Coordinamento a supporto al Commissario Straordinario Delegato ex art. 10, comma 1, D.L. n. 91/2014, in persona del Direttore generale (50.06.00) per la Difesa del Suolo e l'ecosistema della Regione Campania, 'Coordinatore della Struttura', e il Comune di Bracigliano (SA), 'Ente Attuatore', rappresentato dal Sindaco pro tempore, al fine di attuare un percorso tecnico -scientifico ed operativo per la gestione del rischio idrogeologico attuando l'intervento n. 6 della Delibera CIPE n. 8/2012, già n. 71 dell'allegato 1 dell'Accordo di Programma del 12.11.2010, denominato "Dissesti località Tavolara nel Comune di Bracigliano (SA) per un importo complessivo di euro 9.840.000,00 - ;

ATTESO CHE il Comune di Bracigliano (SA) svolge il ruolo di Ente Attuatore ed è responsabile della progettazione, esecuzione ed attuazione dell'intervento e dei relativi adempimenti previsti per il monitoraggio delle sue fasi attuative nel rispetto del previgente e vigente Codice dei Contratti Pubblici ex D.Lgs. n. 36/2023 e ss.m.m.ii. e della normativa comunitaria, statale e regionale vigente in materia;

l'Ente Attuatore è responsabile dell'attuazione dell'intervento finanziato e provvede in piena autonomia ad adottare gli atti necessari all'attuazione delle opere nel rispetto della Convenzione e della normativa vigente in materia di progettazione, affidamento, esecuzione, espropri, collaudi, sicurezza, antimafia, appalto, assicurazione, previdenza ed esercizio professionale;

RICORDATI gli 'obblighi' che ai sensi dell'art. 6 della Convenzione stipulata, l'Ente Attuatore si è impegnato ad assolvere al fine di attuare l'intervento sia di natura amministrativa che tecnica;

CONSIDERATO il carattere urgente dell'intervento, in quanto l'Ente Attuatore è stato obbligato a redigere un cronoprogramma delle attività da svolgere dovendo provvedere all'apertura dei cantieri e alla realizzazione delle opere nel più breve tempo possibile, in modo improrogabile è la scadenza di **Giugno 2025**, quale data relativa alla rendicontazione dell'opera;

DATO ATTO CHE, nell'ultima riunione del 10.03.2022 - presso la Sede del Commissario di Governo- Struttura di Coordinamento- Giunta Regionale della Campania Direzione Generale per la Difesa del Suolo e del Ecosistema- il Dott. Giuseppe Esposito ha evidenziato che, a seguito di accorpamento dei fondi di finanziamento FSC2007/2013 con il PSC approvato con D.G.R.C. n. 16 del 29.04.2021, giusta NOTA della DIREZIONE GENERALE AUTORITA' DI GESTIONE FONDO SOCIALE EUROPEO E FONDO PER LO SVILUPPO E LA COESIONE prot. n. 89997 del 17.02.2022, per l'assunzione delle O.G.V. l'aggiudicazione dei lavori sarebbe dovuta avvenire entro il **31.12.2022** mentre l'ultimazione dei lavori e la relativa rendicontazione **entro giugno 2025**, il R.U.P., ha confermato la volontà dell'Ente attuatore di rispettare i tempi portando l'intervento di mitigazione del rischio -TAVOLARA- a termine entro giugno 2025 mandando in gara il progetto dello STUDIO di FATTIBILITA' ai sensi del Codice degli Appalti D.Lgs. n. 50 del 2016 adottando come modalità di aggiudicazione ed affidamento dei lavori quello dell' 'appalto integrato complesso';

RILEVATO ALTRESI' CHE

- in ragione della necessità e l'urgenza di adempiere a tutti gli obblighi sia tecnici che amministrativi in tempi brevi si è reso necessario, su proposta del Responsabile dell'U.T.C., potenziare l'Ufficio Tecnico Comunale, in attuazione della Convenzione stipulata tra il **Comune di Bracigliano (SA)** e la '**Struttura di Coordinamento**' a supporto al Commissario Straordinario Delegato ex art. 10, comma 1, D.L. n.91/2014, con sede in Via Alcide De Gasperi, n. 28, Napoli, in persona del direttore Generale (50 06 00) per la Difesa del Suolo e l'Ecosistema della Regione Campania, **dott. Michele Palmieri- Coordinatore della Struttura** per l'attuazione dell'intervento denominato "Dissesti località Tavolara nel Comune di Bracigliano (SA)", previsto dall'Accordo di Programma finalizzato alla programmazione e al finanziamento di interventi urgenti e prioritari per la mitigazione del rischio idrogeologico da effettuare nel territorio della Regione Campania stipulato il 12 novembre 2010 tra il Ministero dell'Ambiente e della Tutela del Territorio e del Mare e la Regione Campania quale 'supporto tecnico specialistico per la mitigazione del rischio idrogeologico nel territorio del Comune di Bracigliano (SA);
- per dette finalità, con **Delibera di Giunta Comunale n. 100 del 16.09.2021** è stato costituito l'Ufficio del Rischio Idrogeologico a supporto dell'U.T.C. per l'espletamento di tutte le fasi preliminari e propedeutiche all'esecuzione dell'Intervento n. 6 della Delibera CIPE n. 8/2012, già n. 71 dell'Allegato 1 all'Accordo di Programma del 12.11.2010, denominato "Dissesti Località Tavolara nel Comune di Bracigliano". Importo Finanziamento euro 9.840.000,00 - CUP I43 B08000150001;
- il responsabile dell'ufficio tecnico comunale ha inteso selezionare almeno n. 3 profili professionali, n. 1 geologo-geotecnico, un ingegnere idraulico, e un supporto al R.U.P., quale soggetto cui affidare il servizio amministrativo e giuridico ai sensi dell'art. 31, co.8 del D.Lgs n. 50, in ragione della complessità del quadro tecnico-amministrativo-giuridico dell'intervento oggetto della convenzione per le eventuali implicazioni giuridiche che potrebbero derivare dalle scelte progettuali da attuare;
- la struttura a supporto dell'UTC, ha avuto il compito di coordinare tutte le fasi preliminari (rilievi e indagini geotecniche e geognostiche) propedeutiche alla fase progettuale finalizzata alla redazione del progetto di Fattibilità tecnico-economica, alla cantierabilità e realizzazione

dell'intervento, nonché quelle di programmazione della gara svolgendo il ruolo di 'centro di osservatorio' permanente per la mitigazione del rischio idrogeologico affiancato dalla Struttura di Coordinamento a supporto Tecnico del Presidente – della Regione Campania quale Commissario Straordinario Delegato (ex art. 10, comma 1- Decreto -Legge n. 91/2014;

- nel rispetto del cronoprogramma condiviso con la Struttura di Supporto della Regione Campania con **Delibera di Giunta Comunale n. 74 del 06/06/2022** è stato approvato il Progetto di Fattibilità Tecnica Economica per gli interventi di sistemazione e mitigazione del rischio idrogeologico – dissesti in località Tavolara ai sensi dell'allora previgente vigente Codice degli Appalti Pubblici ex D.Lgs 50/2016;
- il P.f.t.e. del 2022 è stato redatto sulla base della perimetrazione dell'Autorità di Bacino e sulla scorta degli studi idrologici preliminari effettuati dall'Ufficio del Rischio istituito presso l'Ufficio Tecnico del Comune di Bracigliano;
- con **Determina a Contrarre del Settore Tecnico n. 108 del 09.06.2022 (R.G. n. 212 del 09.06.2022)** è stata indetta la gara per l'affidamento del progetto definitivo-esecutivo e dei lavori attraverso l'appalto integrato complesso, procedura aperta, presso la Centrale Unica di Committenza C.U.C. Sele -Picentini, approvato il Bando/Disciplinare e tutti gli atti di gara n. 2022/017 con determina del Responsabile della C.U.C. n. 397 del 13.06.2022 (Reg. Gen.);
- Con **Verbale di Riunione Tecnica del 01.07.2022**, i competenti uffici della struttura commissariale hanno notificato al R.U.P., in seguito ad un accertamento, la non assoggettabilità e/o decadenza delle O.G.V. per l'utilizzo del finanziamento de quo, pertanto, considerata la peculiarità dell'intervento e le sopravvenienze interpretative sui presupposti per l'utilizzo dell'appalto integrato complesso che prevede l'indizione della gara sulla base di un P.F.T.E., entrambi le parti sono convenute ad annullare la suddetta procedura di gara ed indirne una nuova gara da affidare mediante appalto integrato ex art. 59, comma 1, D.Lgs. n. 50/2016 (il cui quarto periodo del comma è sospeso fino al 30 giugno 2023 dell'art. 1, comma 1, lett. b), legge n. 55 del 2019, come modificato dall'art. 8, comma 7, legge n. 120 del 2020, nella parte in cui vieta il ricorso all'affidamento congiunto della progettazione ed esecuzione dei lavori;; termine differito dall'art. 52, comma 1, lettera a) della legge n. 108 del 2021) sulla base di un PROGETTO DEFINITIVO alla cui elaborazione provvederà il Comune di Bracigliano (SA);

SPECIFICATO CHE a seguito della sopra accennata notifica, il R.U.P., con propria determina, ha dato dell'**Avvio al procedimento per annullamento in autotutela, della propria determina n. 108 del 09.06.2022 e degli atti tutti conseguenti con efficacia ex tunc, ai sensi dell'art. 21 nonies, comma 1 della Legge n. 241/90, come introdotto dalla Legge 15/2005** al fine di sospendere sulla piattaforma anche le richieste di sopralluoghi e di FAQ da parte degli operatori economici interessati alla partecipazione della procedura di gara in corso;

CONSIDERATO, POI, CHE

- con Determinazione di Settore il R.U.P. ha dato 'Avvio al procedimento di annullamento' ai sensi dell'*art. 21 nonies* L. n. 241/90 della precedente determina a contrarre n. 108 del 09.06.2022 dovendo cambiare procedura di gara, *in virtù delle sopravvenienze interpretative da parte della Regione e l'emersa non assoggettabilità e/o decadenza delle OGV per l'utilizzo del finanziamento de quo*, per l'affidamento del servizio in oggetto, e contestualmente 'sospendere' la gara in corso presso la C.U.C. dell'Area Sele Picentini, le cui uniche attività espletate consistono nel aver solo iniziato alcuni sopralluoghi – obbligatori ai sensi dell'art. 10 del Disciplinare /Bando di gara per gli operatori economici interessati alla partecipazione della stessa: Gara 8594636 - CIG 926546144C-;
- contestualmente, si è dato da subito avvio a nuova procedura di gara attraverso la redazione di **un progetto definitivo** a carico dell'Ufficio del Rischio – Ufficio tecnico del Comune di Bracigliano da porsi a base della gara per l'affidamento dei lavori mediante la procedura di ***appalto integrato*** per la redazione del progetto esecutivo e l'esecuzione dei lavori;
- nel corso del 2022 e nei primi mesi del 2023 sono state, quindi, realizzate le attività di progettazione definitiva degli interventi di mitigazione sulla scorta del PFTE approvato e in linea con i contenuti del D.Lgs. n. 50/2016, durante l'ultimazione della stesura del progetto

definitivo il nuovo codice dei Contratti Pubblici D.Lgs 36/2023 è **entrato in vigore dal 1 aprile 2023**, ma le sue disposizioni hanno acquistato efficacia dal **1 luglio 2023**;

- pertanto, alla luce delle modifiche intervenute con l'entrata in vigore del nuovo Codice degli Appalti ex D.Lgs. 36/2023 a decorrere dal 01/07/2023, in linea con quanto sopra e con il medesimo obiettivo di contenimento dei tempi tecnico amministrativi e della spesa in relazione agli affidamenti già effettuati per la predisposizione del progetto definitivo, lo stesso è stato fatto convergere nel presente Pfte "**rafforzato**", declassando o, più precisamente, conformando gli elaborati progettuali già predisposti al nuovo Codice ed individuando contestualmente la procedura di appalto integrato quale quella più consona e rispondente alle esigenze di esecuzione delle opere;
- si è stabilito, inoltre, che le ulteriori attività di verifica ex art. 26 D.Lgs. 50/2016, come articolate, variate ed integrate dall'art. 42 del D.Lgs. n. 36/2023 (di approvazione del nuovo Codice dei contratti pubblici le cui disposizioni sono divenute efficaci a decorrere dal 1 luglio 2023), fossero eseguite "in progress" seguendo l'evoluzione successiva dello sviluppo progettuale a seguito dell'aggiudicazione dell'appalto sul progetto esecutivo, prevedendo contestualmente la verifica e validazione del PFTE "rafforzato" ai fini della sua approvazione in Consiglio Comunale e pubblicazione in gara d'appalto;
- ai sensi dell'art. 226, comma 9, del vigente Codice dei Contratti Pubblici: "*Nel caso in cui l'incarico di redazione del progetto di fattibilità tecnico economica sia stato formalizzato prima della data in cui il codice acquista efficacia, la stazione appaltante può procedere all'affidamento congiunto di progettazione ed esecuzione dei lavori sulla base del progetto di fattibilità tecnico ed economica ...*";

CHE

- nel Progetto di Fattibilità Tecnico-Economica 'Rafforzato', approvato con la presente delibera, ai sensi dell'art. 42 del D.Lgs n. 36/2023 sono state poste in essere, in base alle verifiche preventive, tutte le indicazioni impartite dall'Autorità di Bacino, dalla Struttura di Supporto tecnico della Regione Campania – dal Settore Ambiente – relativamente alla procedura PAUR VIA – VincA, Tipologia 7 o) Allegato IV alla parte seconda del D.Lgs 152/2006, iniziando contestualmente le procedure di acquisizione dei rispettivi pareri;
- in funzione delle indicazioni dei suddetti enti il presente progetto delle opere in epigrafe, nel rispetto del D.Lgs. n. 36/2023 risulta composto dai seguenti elaborati- ALLEGATO alla presente (da n. 01 a 60);
- Le attività di rilievo, svolte nel periodo invernale, sono state portate a termine attraverso le fasi elencate:
 - Sopralluoghi operativi nelle aree di indagine finalizzati alla corretta pianificazione delle attività di rilievo e analisi di scenario e verifica delle interferenze per l'esecuzione di voli mediante SAPR (sistema aeromobile a pilotaggio remoto)
 - Fase operativa di esecuzione dei rilievi mediante SAPR delle aree montane;
 - Esecuzione del rilievo di dettaglio LIDAR degli attraversamenti;
 - Elaborazione, filtraggio e trattamento dati raccolti per realizzazione delle cartografie planimetriche;
 - Sezioni trasversali degli alvei e relativi profili longitudinali, geometrie degli attraversamenti (manufatti) e sezioni degli stessi
 - Redazione di relazione finale e degli elaborati cartografici.
- Le indagini effettuate (riportate nella carta delle indagini) sono le seguenti:
 - n.28 prove penetrometriche superpesanti dinamiche DPSH
 - n. 8 sondaggi a carotaggio continuo
 - n. 18 prelievi di campioni indisturbati con rispettive analisi di laboratorio
 - n. 18 prove penetrometriche standard (S.P.T.) nei fori di sondaggio
 - n.6 indagini sismiche attive MASW
 - n. 85 fiorettature

- In sintesi, l'intervento prevede la realizzazione di opere di mitigazione consistenti in:
 - N. 5 vasche di laminazione delle portate liquide ed accumulo delle portate solide (colate rapide di fango) provenienti dai bacini individuati;
 - briglie (reti) frangicolata;
 - Sistemazione del fondo e delle sponde degli alvei mediante gabbionate;
 - Rifunzionalizzazione ed adeguamento di attraversamenti e tombini idraulici esistenti;
 - Opere di ingegneria naturalistica;
- Opere di mitigazione degli impatti ambientali.

RILEVATO INOLTRE CHE

- l'Amministrazione Comunale di Bracigliano (SA), quale 'Soggetto Attuatore' degli interventi in oggetto su proposta del R.U.P. e Responsabile dell'U.T.C. arch. Paola Giannattasio che ha presentato nel corso della presente seduta di Consiglio Comunale, per la sua approvazione, il nuovo Pfte 'Rafforzato' ai sensi del D.Lgs. n. 36/2023, ai fini dell'adozione della variante urbanistica semplificata al P.R.G. vigente, nonché per l'apposizione del vincolo preordinato all'esproprio e della contestuale dichiarazione di P.U., ai sensi degli artt. 10 e ss. del D.P.R. n. 327/2001 e s.m.i., nel rispetto della normativa ambientale, dei vincoli paesaggistici, e della compatibilità idraulica e geologica;
- infatti, le opere da realizzare coinvolgono aree non conformi urbanisticamente e di proprietà privata risultando destinate nella totalità, secondo le previsioni del vigente Piano Regolatore Generale, a Z.T.O. "E - Zone Agricole" e catastalmente individuate al Catasto Terreni del Comune di Bracigliano al Foglio n. 1-4-5-8-9 come meglio descritte negli elaborati allegati al Pfte rafforzato (allegato n. 59);
- pertanto, con Determina n. 129 del 04/07/2023 pubblicata in pari data (e successiva *errata corrige* pubblicata il 6/7/2023) ed Avviso pubblicato il 7/07/2023 è stata avviato, ex artt. 10 e ss. del DPR 327/01 il procedimento di variante semplificata finalizzato:
 - all'apposizione del vincolo preordinato all'esproprio sulle aree catastalmente individuate nella tabella denominata "Allegato 'A'" ed acclusa alla predetta determina;
 - alla dichiarazione di P.U. (pubblica utilità) delle medesime aree;
- ad oggi, in esito alla suddetta pubblicazione, non sono pervenute osservazioni da parte dei soggetti interessati;
- per acquisire le predette aree al patrimonio indisponibile del Comune di Bracigliano (SA), come anche chiarito negli elaborati allegati al progetto (relazioni descrittive e grafici), occorre procedere all'esproprio delle stesse ai sensi e per gli effetti del D.P.R. n. 327/01 cit., come meglio riportate e descritte nel Piano Particellare d'Esproprio allegato al presente progetto;
- la fattibilità geologica dell'intervento e la compatibilità urbanistica, ambientale e paesaggistica sono comprovati dalla relazione geologica e di indagine geotecnica eseguita dal Dott. Geol. Elio Lo Russo sulla base delle prove di laboratorio ed i campioni eseguite sui terreni interessati, allegato al medesimo Pfte 'Rafforzato';

CONSIDERATO CHE ai sensi e per gli effetti dell'**art. 41, comma 7** del nuovo Codice dei Contratti Pubblici ex **D.Lgs. n. 36/23**, che ha recepito ed ampliato la portata normativa dell'art. 23, comma 5-bis, D.Lgs. n. 50/2016: "*Per le opere proposte in variante urbanistica di cui all'articolo 19 del testo unico delle disposizioni legislative e regolamentari in materia di espropriazione per pubblica utilità, di cui al decreto del Presidente della Repubblica 8 giugno 2001, n. 327, il progetto di fattibilità tecnico-economica sostituisce il progetto preliminare e quello definitivo*";

VISTI

- gli artt. 10 e ss. del D.P.R. n.327/2001;
- gli artt. 7 e ss. L. n. 241/90;
- l'art. 41 D.Lgs. n. 36/2023;
- il D.Lgs. n. 267/2000;
- la Convenzione sottoscritta tra la Struttura di Coordinamento del Commissario Straordinario

Delegato della Giunta Regionale della Campania- Direzione Generale per la difesa del Suolo e dell'Ecosistema ex art. 10 c.1 D.L. 91/2014 in persona del Direttore Generale ed il Comune di Bracigliano nella qualità di Soggetto Attuatore dell'intervento, in persona del Sindaco p.t.;

Acquisiti i pareri resi ai sensi del'art. 49 del TUEL approvato con il D. Lgs n° 267/2000

Su richiesta del Sindaco, il Presidente pone ai voti la proposta avanzata dal cons., RESCIGNO avente ad oggetto il RINVIO della approvazione del presente punto dell'ordine del giorno.

Si passa alla votazione essendo 10 i consiglieri presenti, che riporta il seguente esito:

Favorevoli: 3 (CAMPANELLA, MOCCIA 63, RESCIGNO)

Contrari: 7

Successivamente, si passa alla votazione della proposta deliberativa depositata ed oggetto del presente punto dell'Ordine del Giorno, per cui, con il seguente esito:

Astenuti: 3 (CAMPANELLA, MOCCIA 63, RESCIGNO)

Favorevoli: 7

DELIBERA

- 1) **DI DARE ATTO** che la premessa è parte integrante e sostanziale del presente provvedimento e che qui si intende integralmente riportata e trascritta;
- 2) **DI APPROVARE**, ai sensi e per gli effetti del combinato disposto degli artt. 10, 11, 12, 16 e 19 del D.P.R. 327/01 ed art. 41, comma 7, D.Lgs. n. 36/23, il Progetto di Fattibilità Tecnico-Economica (P.F.T.E.) finalizzato all'indizione di gara per l'esecuzione degli interventi di **"MITIGAZIONE DEL RISCHIO IDROGEOLOGICO CONNESSO ALL'INSTABILITÀ DEI VERSANTI IN LOCALITÀ TAVOLARA"** e composto dagli elaborati di cui all'elenco che viene allegato alla presente Delibera sub All. A) e che ne costituisce parte integrante e sostanziale;
- 3) **DI STABILIRE** che gli elaborati di cui all'allegato A) della presente saranno pubblicati e consultabili, unitamente alla presente Delibera, nella sezione Trasparenza del sito istituzionale, nonché in apposito ed autonomo link rinvenibile nella sezione "News" ed all'albo pretorio, presenti sul sito istituzionale del Comune di Bracigliano all'indirizzo <https://www.comune.bracigliano.sa.it> e di stabilire che i medesimi elaborati saranno depositati, altresì, presso l'UTC del Comune di Bracigliano dove potranno essere consultati, visionati ed, eventualmente, estratti in copia;
- 4) **DI DISPORRE**, con in conseguenza dell'approvazione di cui al precedente punto 2):
 - a) ai sensi e per gli effetti degli artt. 10, comma 2 e 19, commi 2 e ss. del D.P.R. n. 327, l'apposizione del vincolo preordinato all'esproprio e l'adozione della variante urbanistica semplificata alle previsioni del vigente P.R.G. per le aree interessate dall'intervento, e catastalmente individuate nell'elaborato n. 30 denominato "Inquadramento area d'intervento rispetto alla strumentazione urbanistica comunale vigente - P.R.G. (1985) - con identificazione delle particelle catastali oggetto di apposizione del vincolo espropriativo - Variante Urbanistica-" che, allegato al PFTE approvato con la presente Delibera, ne costituisce parte integrante e sostanziale;
 - b) ai sensi dell'art. 12 del D.P.R. n. 327/01, la dichiarazione di P.U. (pubblica utilità) urgenza e indifferibilità delle opere da eseguire;

- 5) **DI DARE MANDATO** agli Uffici preposti, ognuno per propria competenza, per ogni adempimento connesso e conseguente, comprese tutte le procedure di pubblicazione e deposito inerente la variante in argomento;

INDI

Ritenuta l'urgenza di provvedere, con separata votazione riportante il seguente esito
Astenuti: 3 (CAMPANELLA, MOCCIA 63, RESCIGNO)
Favorevoli: 7


DELIBERA

Di dichiarare la presente delibera immediatamente eseguibile ai sensi e per gli effetti dell'art. 134, comma 4, del T.U.E.L. ex D.Lgs. n. 267/2000.

ELENCO ELABORATI ai sensi dell' art. 41 comma 6- All. I,7 D.Lgs.n. 36 /2023

N	Titolo	Scala	Codice	Nome file
Elaborati Precedenti				
01	Relazione tecnica generale	-	PD-ED.01	PD-ED.01-Relazione tecnica generale
02	Fascicolo foto inserimenti rendering	-	PD-ED.02	PD-ED.02 -Fascicolo foto inserimenti rendering
03	Relazione sui rilievi effettuati e stato di consistenza delle opere esistenti di quelle interferenti	-	PD-ED.03	PD-ED.03- Relazione sui rilievi effettuati e stato di consistenza delle opere esistenti di quelle interferenti
03.00	Allegato 00 - Relazione sui rilievi effettuati e stato di consistenza delle opere esistenti di quelle interferenti	-	PD-ED.03	PD-ED.03- Allegato 00 Relazione sui rilievi effettuati e stato di consistenza delle opere esistenti di quelle interferenti
03.01	Allegato 01 - Relazione sui rilievi effettuati e stato di consistenza delle opere esistenti di quelle interferenti	-	PD-ED.03	PD-ED.03- Allegato 01 Relazione sui rilievi effettuati e stato di consistenza delle opere esistenti di quelle interferenti
03.02	Allegato 02 - Relazione sui rilievi effettuati e stato di consistenza delle opere esistenti di quelle interferenti	-	PD-ED.03	PD-ED.03- Allegato 02 Relazione sui rilievi effettuati e stato di consistenza delle opere esistenti di quelle interferenti
03.03	Allegato 03 - Relazione sui rilievi effettuati e stato di consistenza delle opere esistenti di quelle interferenti	-	PD-ED.03	PD-ED.03- Allegato 03 Relazione sui rilievi effettuati e stato di consistenza delle opere esistenti di quelle interferenti
03.04	Allegato 04 - Relazione sui rilievi effettuati e stato di consistenza delle opere esistenti di quelle interferenti	-	PD-ED.03	PD-ED.03- Allegato 04 Relazione sui rilievi effettuati e stato di consistenza delle opere esistenti di quelle interferenti
03.05	Allegato 05 - Relazione sui rilievi effettuati e stato di consistenza delle opere esistenti di quelle interferenti	-	PD-ED.03	PD-ED.03- Allegato 05 Relazione sui rilievi effettuati e stato di consistenza delle opere esistenti di quelle interferenti
03.06	Allegato 06 - Relazione sui rilievi effettuati e stato di consistenza delle opere esistenti di quelle interferenti	-	PD-ED.03	PD-ED.03- Allegato 06 Relazione sui rilievi effettuati e stato di consistenza delle opere esistenti di quelle interferenti
03.07	Allegato 07 - Relazione sui rilievi effettuati e stato di consistenza delle opere esistenti di quelle interferenti	-	PD-ED.03	PD-ED.03- Allegato 07 Relazione sui rilievi effettuati e stato di consistenza delle opere esistenti di quelle interferenti
03.08	Allegato 08 - Relazione sui rilievi effettuati e stato di consistenza delle opere esistenti di quelle interferenti	-	PD-ED.03	PD-ED.03- Allegato 08 Relazione sui rilievi effettuati e stato di consistenza delle opere esistenti di quelle interferenti
03.09	Allegato 09 - Relazione sui rilievi effettuati e stato di consistenza delle opere esistenti di quelle interferenti	-	PD-ED.03	PD-ED.03- Allegato 09 Relazione sui rilievi effettuati e stato di consistenza delle opere esistenti di quelle interferenti
03.10	Allegato 10 - Relazione sui rilievi effettuati e stato di consistenza delle opere esistenti di quelle interferenti	-	PD-ED.03	PD-ED.03- Allegato 10 Relazione sui rilievi effettuati e stato di consistenza delle opere esistenti di quelle interferenti
03.11	Allegato 11 - Relazione sui rilievi effettuati e stato di consistenza delle opere esistenti di quelle interferenti	-	PD-ED.03	PD-ED.03- Allegato 11 Relazione sui rilievi effettuati e stato di consistenza delle opere esistenti di quelle interferenti
03.12	Allegato 12 - Relazione sui rilievi effettuati e stato di consistenza delle opere esistenti di quelle interferenti	-	PD-ED.03	PD-ED.03- Allegato 12 Relazione sui rilievi effettuati e stato di consistenza delle opere esistenti di quelle interferenti
03.13	Allegato 13 - Relazione sui rilievi effettuati e stato di consistenza delle opere esistenti di quelle interferenti	-	PD-ED.03	PD-ED.03- Allegato 13 Relazione sui rilievi effettuati e stato di consistenza delle opere esistenti di quelle interferenti
03.14	Allegato 14 - Relazione sui rilievi effettuati e stato di consistenza delle opere esistenti di quelle interferenti	-	PD-ED.03	PD-ED.03- Allegato 14 Relazione sui rilievi effettuati e stato di consistenza delle opere esistenti di quelle interferenti
04	Relazione Storico Urbanistica	-	PD-ED.04	PD-ED.04-Relazione Storico Urbanistica
05	Relazione Paesaggistica	-	PD-ED.05	PD-ED.05 - Relazione Paesaggistica
06	Risultati della campagna di indagini geognostiche	-	PD-ED.06	PD-ED.06 -Risultati della campagna di indagini geognostiche
07	Relazione Geologica	-	PD-ED.07	PD-ED.07 -Relazione Geologica
08	Relazione Geotecnica	-	PD-ED.08	PD-ED.08 - Relazione Geotecnica
09	Relazione Idrologica	-	PD-ED.09	PD-ED.09-Relazione Idrologica
10	Relazione Idraulica	-	PD-ED.10	PD-ED.10 -Relazione Idraulica
11	Calcoli Idraulici- risultati dei modelli di calcolo	-	PD-ED.11	PD-ED.11 -Calcoli Idraulici- risultati dei modelli di calcolo
12	Relazione di compatibilità idraulica degli interventi	-	PD-ED.12	PD-ED.12-Relazione di compatibilità idraulica degli interventi
13	Relazione di compatibilità geologica degli interventi	-	PD-ED.13	PD-ED.13-Relazione di compatibilità geologica degli interventi
14	Relazione sismica e sulle strutture	-	PD-ED.14	PD-ED.14-Relazione sismica e sulle strutture
15	Calcoli strutturali	-	PD-ED.15	PD-ED.15 - Calcoli strutturali
16	Relazione tecnica di applicazione delle tecniche di ingegneria naturalistica	-	PD-ED.16	PD-ED.16 -Relazione tecnica di applicazione delle tecniche di ingegneria naturalistica
17	Piano di monitoraggio geologico-geotecnico-idraulico	-	PD-ED.17	PD-ED.17-Piano di monitoraggio geologico-geotecnico-idraulico
18	Studio d'impatto ambientale	-	PD-ED.18	PD-ED.18 -Studio d'impatto ambientale
19	Studio per la Valutazione d'incidenza	-	PD-ED.19	PD-ED.19 -Studio per la Valutazione d'incidenza
20	Sintesi non tecnica	-	PD-ED.20	PD-ED.20 - Sintesi non tecnica
21	Piano di monitoraggio ambientale	-	PD-ED.21	PD-ED.21 -Piano di monitoraggio ambientale
22	Relazione di caratterizzazione delle opere	-	PD-ED.22	PD-ED.22 -Relazione di caratterizzazione delle opere
23	Piano di Sicurezza e coordinamento	-	PD-ED.23	PD-ED.23- Piano di Sicurezza e coordinamento
24	Relazione di mitigazione e compensazione ambientale	-	PD-ED.24	PD-ED.24 - Relazione di mitigazione e compensazione ambientale
Elaborati Grafici				
25	Corografia generale di inquadramento	1:25.000	PD-EG.01	PD-EG.01-Corografia generale di inquadramento
26	Inquadramento area di intervento -CTR e Ortofoto	1:5.000	PD-EG.02	PD-EG.02- Inquadramento area di intervento - CTR e Ortofoto
27	Inquadramento area di intervento- Pericolosità Idrogeologica PSAI vigente	1:5.000	PD-EG.03	PD-EG.03-Inquadramento area di intervento- Pericolosità Idrogeologica PSAI vigente

28	Inquadramento area di intervento - Rischio idrogeologico PSA vigente	1:5.000	PD-EG.04	PD-EG.04- Inquadramento area di intervento - Rischio idrogeologico PSA vigente
29	Inquadramento area di intervento - Vincoli paesaggistici ed Aree naturali	1:10.000	PD-EG.05	PD-EG.05- Inquadramento area di intervento - Vincoli paesaggistici ed Aree naturali
30	Inquadramento area di intervento - rispetto alla strumentazione urbanistica comunale vigente - P.R.G. (1985) con identificazione delle particelle catastali oggetto di apposizione del vincolo espropriativo - Variante Urbanistica-	1:5.000	PD-EG.06	PD-EG.06- Inquadramento area di intervento - Inserimento Urbanistico
31	Inquadramento area di intervento - Catasto	varie	PD-EG.07	PD-EG.07- Inquadramento area di intervento - Catasto
32	Inquadramento area di intervento - Cave e impianti di trattamento	1:100.000	PD-EG.08	PD-EG.08- Inquadramento area di intervento - Cave e impianti di trattamento
33	Carta dei conio tici	Varie	PD-EG.09	PD-EG.09 - Carta dei conio tici
34	Foto inserimento rendering	-	PD-EG.10	PD-EG.10- Foto inserimento rendering
35	Planimetria con indicazione del bacino idrografico su CTR Campania	1:5000	PD-EG.11	PD-EG.11- Planimetria con indicazione del bacino idrografico su CTR Campania
36	Carta Geolitologica ad elementi geomorfologiche Cartelle Coperture	1:5000	PD-EG.12	PD-EG.12- Carta Geolitologica ad elementi geomorfologiche Cartelle Coperture
37	Carta delle aree potenzialmente instabili	1:5.000	PD-EG.13	PD-EG.13- Carta delle aree potenzialmente instabili
38	Carta con ubicazioni delle indagini	1:5.000	PD-EG.14	PD-EG.14- Carta con ubicazioni delle indagini
39	Planimetria stata di fatto con ubicazione delle opere assistenti interferenti con il reticolo idrografico	1:5.000	PD-EG.15	PD-EG.15- Planimetria stata di fatto con ubicazione delle opere assistenti interferenti con il reticolo idrografico
40	Rilievo topografico - profili longitudinali	1:2.000	PD-EG.16	PD-EG.16- Rilievo topografico - profili longitudinali
41	Rilievo topografico - sezioni	1:500	PD-EG.17	PD-EG.17- Rilievo topografico - sezioni
42	Planimetria d'insieme delle opere di progetto	1:2.000	PD-EG.18	PD-EG.18- Planimetria d'insieme delle opere di progetto
43.1	Profilo vasca S1	1:200	PD-EG.19.1	PD-EG.19.1- Profilo vasca S1
43.2	Profilo vasca S2	1:200	PD-EG.19.2	PD-EG.19.2 - Profilo vasca S2
43.3	Profilo vasca S3-S4-S5 Monte	1:200	PD-EG.19.3	PD-EG.19.3 - Profilo vasca S3-S4-S5 Monte
43.4	Profilo vasca S3-S4-S5 Valle	1:200	PD-EG.19.4	PD-EG.19.4 - Profilo vasca S3-S4-S5 Valle
43.5	Profilo vasca S6-S7 Ramo 1	1:200	PD-EG.19.5	PD-EG.19.5 - Profilo vasca S6-S7 Ramo 1
43.6	Profilo vasca S6-S7 Ramo 2	1:200	PD-EG.19.6	PD-EG.19.6 - Profilo vasca S6-S7 Ramo 2
44.1	Planimetria vasca S1	1:250	PD-EG.20.1	PD-EG.20.1 - Planimetria vasca S1
44.2	Planimetria vasca S2	1:250	PD-EG.20.2	PD-EG.20.2 - Planimetria vasca S2
44.3	Planimetria vasca S3-S4-S5 MONTE	1:250	PD-EG.20.3	PD-EG.20.3 - Planimetria vasca S3-S4-S5 MONTE
44.4	Planimetria vasca S3-S4-S5 VALLE	1:250	PD-EG.20.4	PD-EG.20.4 - Planimetria vasca S3-S4-S5 VALLE
44.5	Planimetria vasca S6-S7	1:250	PD-EG.20.5	PD-EG.20.5 - Planimetria vasca S6-S7
45.1	Sezioni vasca S1_S2	1:200	PD-EG.21.1	PD-EG.21.1- Sezioni vasca S1_S2
45.2	Sezioni vasca S3-S4-S5 MONTE_S3-S4-S5 VALLE	1:200	PD-EG.21.2	PD-EG.21.2 - Sezioni vasca S3-S4-S5 MONTE_S3-S4-S5 VALLE
45.3	Sezioni vasca S6-S7	varie	PD-EG.21.3	PD-EG.21.3 - Sezioni vasca S6-S7
46.1	Particolari tipologici opere longitudinali in alveo Tav1	varie	PD-EG.22.1	PD-EG.22.1- Particolari tipologici opere longitudinali in alveo Tav 1
46.2	Particolari tipologici opere longitudinali in alveo Tav2	varie	PD-EG.22.2	PD-EG.22.2- Particolari tipologici opere longitudinali in alveo Tav 2
47	Particolari tipologici opere trasversali in alveo	varie	PD-EG.23	PD-EG.23- Particolari tipologici opere trasversali in alveo
48	Particolari tipologici opere di sostegno	varie	PD-EG.24	PD-EG.24- Particolari tipologici opere di sostegno
49.1	Planimetrie interventi di mitigazione ambientale Tav1	varie	PD-EG.25.1	PD-EG.25.1- Planimetrie interventi di mitigazione ambientale Tav 1
49.2	Planimetrie interventi di mitigazione ambientale Tav2	varie	PD-EG.25.2	PD-EG.25.2- Planimetrie interventi di mitigazione ambientale Tav 2
Elaborati Economici, Tecnici e Amministrativi				
50	Schema di contratto	-	PD-EE.01	PD-EE.01 - Schema di contratto
51	Capitolato Speciale di Appalto	-	PD-EE.02	PD-EE.02 - Capitolato Speciale di Appalto
52	Cronoprogramma dei lavori	-	PD-EE.03	PD-EE.03 - Cronoprogramma dei lavori
53	Computo metrico estimativo delle opere in progetto	-	PD-EE.04	PD-EE.04- Computo metrico estimativo delle opere in progetto
54	Elenco prezzi unitari	-	PD-EE.05	PD-EE.05 - Elenco prezzi unitari
55	Analisi nuovi prezzi	-	PD-EE.06	PD-EE.06- Analisi nuovi prezzi
56	Stima incidenza della manodopera	-	PD-EE.07	PD-EE.07 - Stima incidenza della manodopera
57	Stima incidenza della sicurezza	-	PD-EE.08	PD-EE.08 - Stima incidenza della sicurezza
58	Computo metrico estimativo dei costi della sicurezza	-	PD-EE.09	PD-EE.09 - Computo metrico estimativo dei costi della sicurezza
59	Planopattellare descrittivo di esproprio	-	PD-EE.10	PD-EE.10 - Planopattellare descrittivo di esproprio
60	Quadro economico di progetto	-	PD-EE.11	PD-EE.11- Quadro economico di progetto



COMUNE di BRACIGLIANO
(Provincia di Salerno)

Proposta di deliberazione del Consiglio Comunale

OGGETTO:

Approvazione progetto "rafforzato" di fattibilità tecnico-economico, ai sensi dell'art. 41 del D. Lgs. n° 36/2023. Apposizione vincolo preordinato all'esproprio e dichiarazione di pubblica utilità per l'intervento "MITIGAZIONE DEL RISCHIO IDROGEOLOGICO CONNESSO ALL'INSTABILITÀ DEI VERSANTI IN LOCALITÀ TAVOLARA".

DESCRIZIONE DELLA PROPOSTA:

L'Assessore delegato proponente

Il Responsabile del Settore proponente

Da inserire nell'ordine del giorno

IL SINDACO
Dott. Giovanni Iuliano

Per quanto concerne la regolarità tecnica ai sensi dell'art.49 T.U.E.L. (D.Lgs. 267/2000) esprime parere: *Favorevole*
Data

Il Responsabile del Settore interessato

Per quanto concerne la regolarità contabile ai sensi dell'art.49 T.U.E.L. (D.Lgs 267/2000) esprime parere:

somma da impegnare con la presente proposta € _____

intervento n. _____

cap. P.E.G. _____

Oggetto

Competenza/residui del bilancio previsione in corso


Data _____

**IL RESPONSABILE DEL SETTORE
ECONOMICO FINANZIARIO**
dott. Alfonso AMABILE


Delibera n. *28* seduta del *27/7/2023*

Il Segretario

Letto, approvato e sottoscritto.

IL PRESIDENTE
Domenico MOCCIA





IL SEGRETARIO COMUNALE
Antonio ESPOSITO



CERTIFICATO di PUBBLICAZIONE

La presente deliberazione viene pubblicata all'Albo Pretorio del Comune il giorno **3 AGO. 2023** e vi rimarrà per 15 giorni consecutivi.

Bracigliano, li **3 AGO. 2023**



IL SEGRETARIO COMUNALE
Dott. Antonio ESPOSITO



ESTREMI DI ESECUTIVITA'

La suesesa deliberazione è divenuta esecutiva:

- per avvenuta pubblicazione nelle forme di legge all'Albo Pretorio del Comune senza riportare nei primi dieci giorni di pubblicazione, denunce di vizi di legittimità o competenza, per cui la stessa è divenuta esecutiva ai sensi dell'art.134, comma 3, del T.U.E.L (D.Lgs.267/2000);
- è stata dichiarata immediatamente eseguibile ai sensi dell'art.134, comma 4, del T.U.E.L. (D.Lgs.267/2000).

Bracigliano, li

IL SEGRETARIO COMUNALE

.....