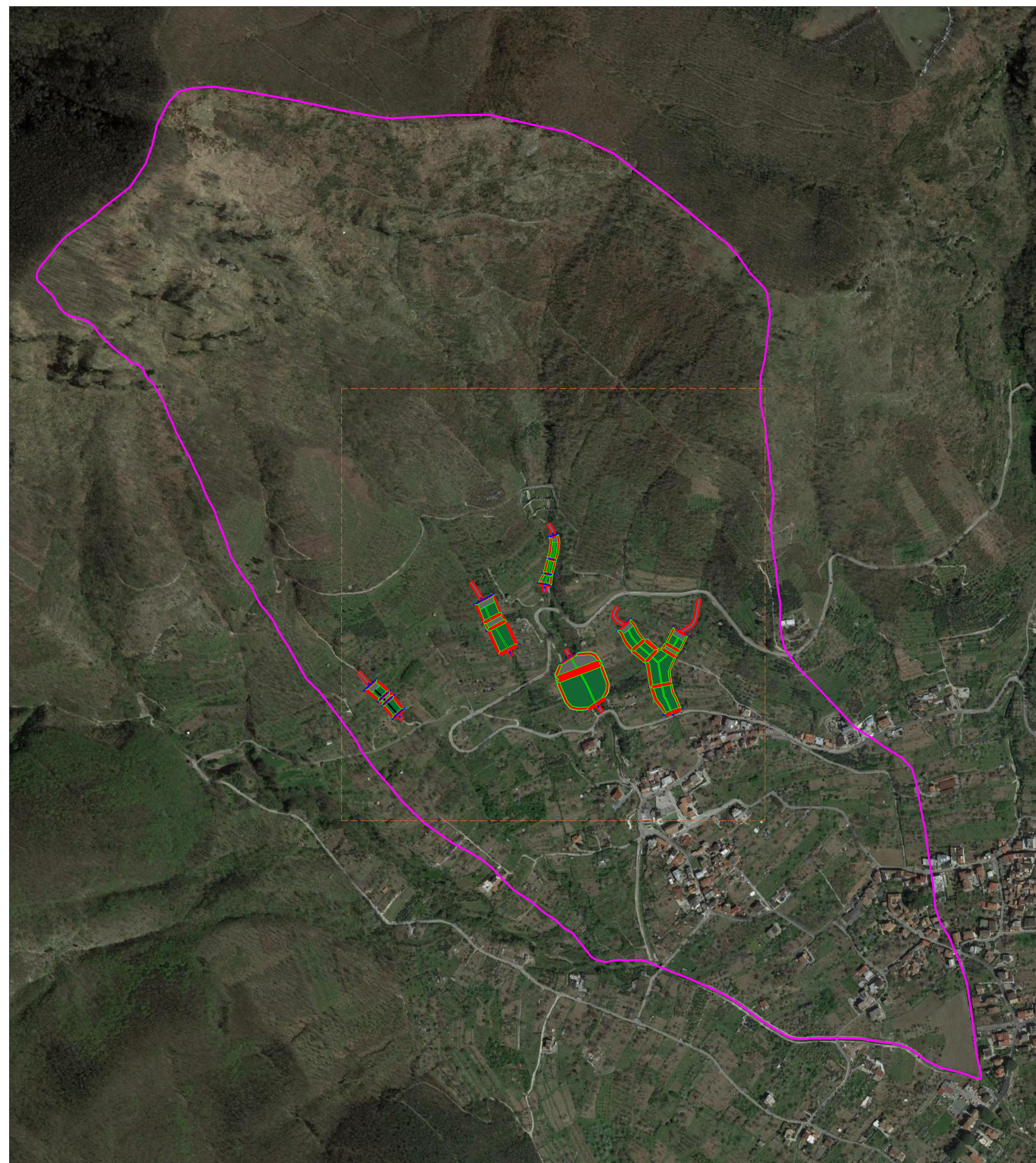


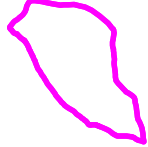


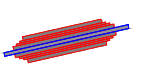



INQUADRAMENTO AREA D'INTERVENTO SU ORTOFOTO



INQUADRAMENTO OPERE IN PROGETTO SU ORTOFOTO E CTR



LEGENDA

	LIMITE AREA DI STUDIO
	AREA INTERVENTO
	RETICOLO IDROGRAFICO
	BRIGLIA DI SALTO IN GABBIONI
	SPONDA VASCA IN GABBIONATE RINVERDITE
	PROTEZIONE FONDO IN MATERASSI
	INALVEAZIONE CON GABBIONATE SPONDALI E MATERASSI



COMUNE DI BRACIGLIANO
Provincia di Salerno

**INTERVENTI DI SISTEMAZIONE
E MITIGAZIONE DEL RISCHIO IDROGEOLOGICO
DISSESTI IN LOCALITÀ TAVOLARA**

DATA: LUGLIO 2023 Intervento n°6 della deliberazione C.I.P.E. n.8 / 2012 CUP: I43B08000150001
già n.71 dell'allegato 1 all'Accordo di Programma del 12.11.2010

PROGETTO RAFFORZATO DI FATTIBILITA' TECNICO - ECONOMICA
(ai sensi del art.41 del DL 36/2023 - Allegato 1.7)
APPALTO INTEGRATO PROGETTO ESECUTIVO E LAVORI

numero	titolo	cod. elaborato
26	INQUADRAMENTO AREA D'INTERVENTO SU CTR E ORTOFOTO	PD-EG.02
		scala 1:5.000 1:10.000

Sindaco: Dott.re Giovanni Iuliano

U.T.C. UFFICIO TECNICO COMUNALE
Ufficio del Rischio Idrogeologico

RUP: Arch. Paola Giannattasio

Progettazione: Ing. Cono Francesco Cimino

Supporto al RUP: Avv. Domenico Leone
Giuridico Amministrativo

Geologo: Dott. Elio Lo Russo

Valutazione Incidenza Ambientale:
Dott. Biologo Gabriele De Filippo

Valutazione Impatto Ambientale:
Dott. Agronomo Silvestro Caputo

Responsabile area economico/finanziaria:
Dott. Alfonso Amabile