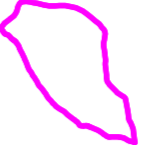

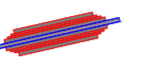








**LEGENDA**

-  LIMITE AREA DI STUDIO
  -  RETICOLO IDROGRAFICO
  -  BRIGLIA DI SALTO IN GABBIONI
  -  SPONDA VASCA IN GABBIONE
  -  PROTEZIONE FONDO IN MATERASSI
  -  INALVEAZIONE CON GABBIONATE SPONDALI E MATERASSI
-  Limite bacino ed area d'intervento  
 Limite Sottobacini  
 Valloni principali



**COMUNE DI  
BRACIGLIANO**  
Provincia di Salerno

**INTERVENTI DI SISTEMAZIONE  
E MITIGAZIONE DEL RISCHIO IDROGEOLOGICO  
DISSESTI IN LOCALITÀ TAVOLARA**

DATA: LUGLIO 2023 *Intervento n°6 della deliberazione CIPE n.8 / 2012* CUP: I43B08000150001  
già n.71 dell'allegato 1 all'Accordo di Programma del 12.11.2010

**PROGETTO RAFFORZATO DI FATTIBILITÀ TECNICO - ECONOMICA**  
(ai sensi del art.41 del DL 36/2023 - Allegato 1.7)  
APPALTO INTEGRATO PROGETTO ESECUTIVO E LAVORI

<b>35</b>	titolo <b>PLANIMETRIA CON INDICAZIONE DEL BACINO IDROGRAFICO SU CTR CAMPANIA</b>	cod. elaborato <b>PD-EG.11</b>
		scala <b>1:5.000</b>

*Sindaco: Dott.re Giovanni Iuliano*

U.T.C. UFFICIO TECNICO COMUNALE  
Ufficio del Rischio Idrogeologico

*RUP: Arch. Paola Giannattasio*

*Progettazione: Ing. Cono Francesco Cimino*

*Supporto al RUP: Avv. Domenico Leone  
Giuridico Amministrativo*

*Geologo: Dott. Elio Lo Russo*

*Valutazione Incidenza Ambientale:  
Dott. Biologo Gabriele De Filippo*

*Valutazione Impatto Ambientale:  
Dott. Agronomo Silvestro Caputo*

*Responsabile area economico/finanziaria:  
Dott. Alfonso Amabile*